Historical 24

HISTORIAL 24 PARTE 1-12

HISTORIAL 24

1ª parte

SECRETO

DE: COPERVALES
PARA: JEMAYOAR

C P E	FUENTE	ACTIVIDAD	VALOR	APRECIACION
010440	Z-010634 RAMALVINAS	ATAQUE AEREO AEROPUERTO MALVINAS	A-1	OPERACION AEREA DE HOSTIGAMIENTO/BOMBARDEO OBJETIVOS VITALES
	Z-010655 RAMALVINAS	ATAQUE AEREO PRODUJO DAÑOS EN PISTA	A-1	
010800	TELEFONICA CN GRONDONA CRV	POR DETECCION RADAR SE ESTARIAN PRODUCIENDO DESEMBARCOS EN MALVINAS	C-3 ✓	
010815	Z-010820 COAGRUNAVINAS	AVIONES EN VUELO RASANTE BOMBARDEANDO SOBRE PUERTO ARGENTINO SOLICITO APOYO AEREO	A-1	
	Z-010750 RAMALVINAS	INCURSION AEREA SOBRE MALVINAS, VARIOS AVIONES RASANTES, SE ESTIMA PAL INVINCIBLE 100/150 MILLAS AL ESTE DE PUERTO ARGENTINO.	A-1	
[redacted]		[redacted]	[redacted]	
01 5 010936	Z-010937 RAMALVINAS	CUATRO HELICOPTEROS EN FITZ ROY. POSIBLE HELIDESEMBARCO. SIN CONFIRMAR	S/V ✓	
010950	ALTE. OTERO	DERRIBADO UN SEA HARRIER CON TIGER CAT .	A-1	
010955	FAA	DERRIBADOS 1/2 SEA HARRIER	S/V	
	FAA	EN COMBATE AEREO SEA HARRIER LANZO DOS SEA WINDER SOBRE UN MIRAGE, ERRANDO SIN PRODUCIR DAÑOS Y ESCAPANDO AL RUMBO 055.	B-2	
	FAA	CONFIRMADO DOS SEA HARRIER DERRIBADOS, UN PILOTO MUERTO OTRO PRISIONERO. DOS SEA HARRIER POSIBLE EYECCION DEL PILOTO SOBRE EL MAR	A-1 C-3	

GFH	FUENTE	ACTIVIDAD	VALOR	APRECIACION
	FAA	EN COMBATE AEREO DOS SEA HARRIER CON SUPERIORIDAD SOBRE DOS A4B, ELUDEN EN COMBATE Y ESCAPAN AL 055.	B-2	AL MENOS UN DD/FF OPERANDO COMO CONTROL INTERCEPTACIONES DENTRO DE LAS 100 MILLAS DE PUERTO ARGENTINO
	FAA	INTERCEPTACION DE COMUNICACIONES REALIZADAS POR PILOTOS DE MIRAGE PERMITE OBTENER: SE HABRIA ORDENADO A PILOTOS DE HELICOPTEROS RETORNAR, POR HABER ENCONTRADO SITUACION IMPREVISTA EN LAS ISLAS.	B-2	
0[illegible]25	ALTE. OTERO	CINCO BUQUES A LA VISTA DE PUERTO ARGENTINO.	A-1	SEÑOR ALTE. OTERO APRECIA POR RUMBO ALEJAMIENTO AVIONES EL PAL ESTARIA AL 060 DE PUERTO ARGENTINO. NO PUEDE PRECISAR.
		CINCO BUQUES AL 090 DE PUERTO ARGENTINO A 13 MILLAS.	A-2	
		CUATRO BUQUES AL 020 DE PUERTO ARGENTINO A 30 MILLAS.	A-2	
011505	ALTE. OTERO	HABRIA TRES BUQUES AL 145 DE PUERTO ARGENTINO 15 MILLAS.	A-2	
		UN BUQUE AL 091 A 30 KM EN ALEJAMIENTO HACIA EL SUR. SE ESTIMA BUQUE TRANSPORTE	A-2	
011515	ALTE. OTERO	UN BUQUE GRANDE Y UNO CHICO AL 075 DE CABO LEAL A 25 MILLAS.	A-2	
011450	ALTE OTERO	ATAQUE AEREO SOBRE PISTA PUERTO ARGENTINO.	A-1	
011526	ALTE OTERO	AVISTADO HELICOPTERO ENEMIGO POR LANCHA PREFECTURA. ENTRA A PUERTO CON UN HERIDO. (FUE ATACADO POR ESE HELO)	A-1	
011525	ALTE. OTERO	ESTIMO DISTRIBUCION SUPERFICIE DEL ENEMIGO ENTRE 060 y 145 DE PUERTO ARGENTINO. BLANCOS DE SUPERFICIE DISTANCIA ENTRE 12/25 MILLAS VARIANDO. ESTIMO AL 075 UN BUQUE GRANDE Y TRES CHICOS ENTRE 25 y 40 ~~KM.~~ MILLAS.	A-2	

SECRETO

GFH	FUENTE	ACTIVIDAD	VALOR	ANEXO NOTA
011530	ALTE. OTERO	HELIDESEMBARCO EN ZONA NORTE PUEDE PROVENIR DESDE BDL O PAL. LOS BUQUES ESTAN DISTRIBUIDOS DEL 010 AL 145 DISTANCIAS ESCALONADAS ENTRE 40/90 MILLAS. HELIDESEMBARCO PROTEGIDO POR SEA HARRIER.	✓ A-1	
011540	ALTE OTERO	AL 010 DE PUERTO ARGENTINO A 90 MILLAS DETECTADO UN BUQUE GRANDE.	✓ A-2	
011559	COAGRUNA-VINAS	PAL AL 120 PUERTO ARGENTINO A 90 MILLAS, CON FRAGATAS MISILISTICAS CON RUMBO 210. LAS FRAGATAS ESTAN AL 180 DE PUERTO ARGENTINO A 20 MILLAS NAVEGANDO RUMBO 210.	✓ A-2	
011605	COAGRUNA-VINAS	CONFIRMADO VISUALMENTE INFORMACION ANTERIOR.	A-1	
011620	COAGRUNA-VINAS	BUQUES EJECUTANDO FUEGO NAVAL DE APOYO SOBRE PUERTO ENRIQUETA. SE ENCUENTRAN AL 180 A 10 MILLAS O MENOS DE LA COSTA. (3 FF MISILISTICAS)	✓ A-1	
011700	ALTE. OTERO	UN A4B HIZO BLANCO SOBRE FRAGATA QUE OPERABA EN PROXIMIDADES DE PUERTO ENRIQUETA, ESTE BUQUE SE DIRIGE HACIA EL ESTE. LAS OTRAS DOS FRAGATAS SE DIRIGEN HACIA EL SUR SUR OESTE.	A-1	PODRIA TRATARSE DEL DESTRUCTOR "EXETER"
011710	ALTE	DESTRUCTOR EXETER SOLICITA APOYO AL PAL INVINCIBLE.	A-2	SE APRECIA HABRIA SIDO AVERIADO POR ATAQUE AEREO PROPIO.



GFH	FUENTE	ACTIVIDAD	VALOR	ANOTACIONES
011700	ALTE. OTERO	UN MIRAGE HIZO BLANCO SOBRE FRAGATA QUE OPERABA EN PROXIMIDADES DE PUERTO ENRIQUETA, ESTE BUQUE SE DIRIGE HACIA EL ESTE. LAS OTRAS DOS FRAGATAS SE DIRIGEN HACIA EL SUR SUR OESTE.	A-1	PODRIA TRATARSE DEL DESTRUCTOR "EXETER"
011710	[redacted]E. [redacted]O FAA.-	DESTRUCTOR EXETER SOLICITA APOYO AL PAL INVINCIBLE.	A-2	SE APRECIA HABRIA SIDO AVERIADO POR ATAQUE AEREO PROPIO
011720	ALTE. OTERO	INFORMA HELIDESEMBARCO NO HABRIA SIDO MASIVO.	A-2 ✓	

GTI	FUENTE	ACTIVIDAD	VALOR	[illegible]
011740	RAGRA	COMUNICACION INTERCEPTADA EN INGLES EN FRECUENCIA 21340 KHZ A 1705: " DEJEN LAS ISLAS FAIKLAND, SITUACION CRITICA, COMUNICADO NAVE LEADER".	S/V	NO SE DESCARTA LA DIFUSION DE RADIO ENGAÑO. POR EMPLEO DE FRECUENCIA DE RADIO AFICIONADO Y TEXTO EN CLARO.
011927	COAGRUNA VINAS	A 155 DE PUERTO ARGENTINO TRES BUQUES EN ACERCAMIENTO.	A-2	
012039	COAGRUNA VINAS.	5 BUQUES EN APROXIMACION. POSICION SECTOR SE. POSIBLE DESEMBARCO HELITRANSPORTADO EN AEROPUERTO. LA APROXIMACION ES DEL SE EN LA PENINSULA DEL AEROPUERTO. ESTIMO OBJETIVO TOMAR AEROPUERTO. PREVIAMENTE NEUTRALIZARLO.	A-1	
012055	COAGRUNA VINAS.	AMPLIO MI ANTERIOR. TOTAL 5 BUQUES LARGANDO HELOS ENTRE 5/12 MILLAS SE CONFIRMA NECESIDAD EXPLORACION TEMPRANA Y ATAQUE MASIVO SOBRE UNIDADES DE SUPERFICIE ANTES ALEJAMIENTO DEFINITIVO.	A-1	
012106	COAGRUNA VINAS.	BUQUES ENO EFECTUAN SIMULTANEAMENTE CON DESEMBARCO HELITRAN PORTADO, CAÑONEO INTENSO POSICIONES TERRESTRES	A-1	
012111	COAGRUNA VINAS.	ESTIMO OPORTUNIDAD MUY FAVORABLE PARA ACCION SOBRE BUQUES CAÑONEANDO A 3 MILLAS PARA EMPLEO MEDIOS PROPIOS ADECUADOS, AREOS Y DE SUPERFICIE.	A-1	
012206	COAGRUNA VINAS.	CONTINUA ACCION NOCTURNA SOBRE LA PISTA EN FORMA SOSTENIDA.	A-1	
012258	COAGRUNA VINAS.	EL RADAR QUE PERMITIA DETECCION DEL 090 al 270 FUERA DE SERVICIO. NO PODRE DAR INFO DE ESTE SECTOR SOBRE BUQUES SUPERFICIE DESDE LA FECHA.	A-1	

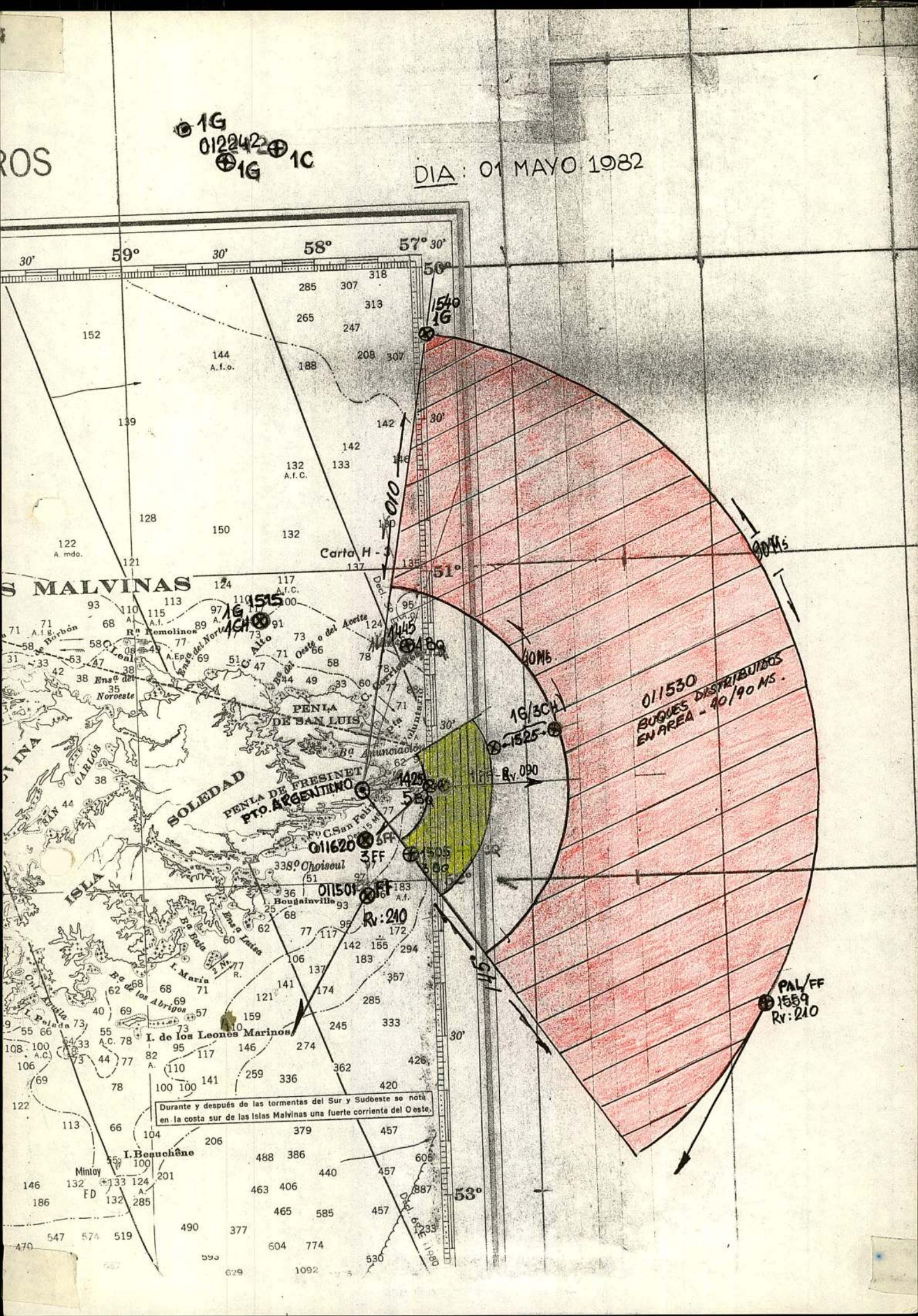

ROS
DIA: 01 MAYO 1982
1G
012242
1C
1G
59°
58°
57°
50°
51°
53°
1540
1G
1515
1G
1CH
1445
4BQ
1425
5BQ
011620
3FF
1505
3BQ
011501
FF
Rv:210
1525
1G/3CH
Rv.090
011530
BUQUES DISTRIBUIDOS EN AREA - 40/90 MS.
90Ms
40Ms
145°
PAL/FF
1559
Rv:210
Carta H - 3
010
S MALVINAS
Rª Remolinos
C. Leal
Ensª del Noroeste
C. Alto
Bª del Oeste o del Aceite
PENLA DE SAN LUIS
Bª Anunciación
PENLA DE FRESINET
PTO. ARGENTINO
SOLEDAD
ISLA
SAN CARLOS
Fº C. San Felipe
Sº Choiseul
I. Bougainville
Ensª Luisa
Bª Baja
I. María
Bª de los Abrigos
I. de los Leones Marinos
I. Pelada
I. Beauchêne
Mintay
Durante y después de las tormentas del Sur y Sudoeste se nota en la costa sur de las Islas Malvinas una fuerte corriente del Oeste.

(6)

SECRETO

G F E	FUENTE	ACTIVIDAD	VALOR	APRECIACION
020025	COAGRUNAVI-NAS.	SITREP 020025 CLN NO HAY INFORMACION SOBRE HELIDESEMBARCO CMM FUEGO NAVAL DE APOYO CESO HACE 45 MINUTOS 20 SALVAS POR BUQUE UN BUQUE POR VEZ CMM SIN ATAQUES DE HARRIER DESDE 1900 CMM SIN INFORMACION RADAR PD SIN INFORMACION HELIDESEMBARCO EN DARWIN..		
Ø2ØØ43 !!!	CFT 79	INTERCEPTADAS EMISIONES CONTINUAS ENO PROBABLE CIRCUITO COORDINACION FUEGO NAVAL APOYO 3Ø26 KHZ	A-1	

NOTA: ESTA INFORMACION ES CONTINUACION Y CIERRE DE LO INFORMADO EN FOJAS 5 EL DIA 1° MAY (ULTIMO GFH 01-2258).

SECRETO

GFH	FUENTE	ACTIVIDAD	VALOR	APRECIACION
020800	O-020955	PERSONAL SIN BAJAS, AERONAVES SIN NOVEDAD AMBOS GALPONES DESTRUIDOS TOTALMENTE EN AEROPUERTO ((MLV)) PISTA OPERABLE COSTADO DERECHO CABECERA 26 EN TODA SU EXTENSION. ESTAEROVINAS SIN COMUNICACIONES. BAHIA ELEFANTE OPERA NORMALMENTE.		
020520/ 02015	O-020957 CFT 79	DETECTADA POR MAE EXPLORACION AEREA PLATAFORMA 965 CENTRO AREA RUIDO 4815/5950 RADIO 50 MILLAS.	B-2	
02[illegible]936	O-021139 CFT 79	DETECTADOS DOS LOBOS PSN 4840/5910 CON RUMBO 320 LUEGO INVIRTIERON RUMBO, MINIMA DISTANCIA A LA FUERZA 130 MILLAS, APRECIO NO DETECTADA.	B-2	
021259	O-021319 COAVIAVAL	NETUPNE 112 INFORMA JOROBA FRECUENCIA 1.260, FRP 800. SU PSN 52°28'S 57°35' W.	B-2	CORRESPONDERIA A UN RADAR 1.022 (INVINCIBLE/DD TIPO 42 "EXETER").
021211	O-021215	PESQUERO "NARVAL" NAVEGANDO PSN 50°05' S - 48°10' W, INFORMA HABER DETECTADO MUCHAS UNIDADES EN PROXIMIDADES.	B-2	
0[illegible]00 021500	O-021521 RAGRA	PESQUERO "NARVAL" NAVEGANDO PSN 50°05' S - 48°10' W, INFORMA SIN NOVEDAD.		
021607	COAGRUNA NAVINAS	ALARMA ROJA		
021617	COAGRUNA VINAS	NEGATIVO ALARMA ROJA PD AERONAVES SE RETIRARON.		
021635	Z-021635 PIEDRABUENA	A.R.A. "BELGRANO" AL GARETE EN 5518 S - 6147 W SIN COMUNICACIONES NO OBSERVARON EXPLOSIONES NI HUMO.	A-2	PODRIA HABER SIDO ALCANZADO POR TORPEDO DE SUBMARINO OPERANDO EN ZONA
	Z-021837 PIEDRABUENA	"BELGRANO" CONTINUA SIN COMUNICACIONES. PREGUNTA POSIBILIDAD APOYO AEREO	A-1	

SECRETO

8

C.F.I.	FUENTE	ACTIVIDAD	VALOR	APRECIACION
020800	0-020955 COFUAERNAVINAS.	PERSONAL SIN BAJAS, AERONAVES SIN NOVEDAD AMBOS GALPONES DESTRUIDOS TOTALMENTE EN AEROPUERTO ((MLV)) PISTA OPERABLE COSTADO DERECHO CABECERA 26 EN TODA SU EXTENSION. ESTAEROVINAS SIN COMUNICACIONES. BAHIA ELEFANTE OPERA NORMALMENTE.		
020520	0-020957 CFT 79	DETECTADA POR MAE EXPLORACION AEREA PLATAFORMA 965 CENTRO AREA RUIDO 4815/5950 RADIO 50 MILLAS.	B-2	
021036	0-021139 CFT 79	DETECTADOS DOS LOBOS PSN 4840/5910 CON RUMBO 320 LUEGO INVIRTIERON RUMBO, MINIMA DISTANCIA A LA FUERZA 130 MILLAS, APRECIO NO DETECTADA.		
021259	0-021319 COAVIAVAL	NETUPNE 112 INFORMA JOROBA FRECUENCIA 1.260, FRP 800. SU PSN 52°28'S 57° 35'W.	B-2	CORRESPONDERIA A UN RADAR 1.022 (INVINCIBLE/EXETER)
021211	0-021215 RAGRA	PESQUERO "NARVAL" NAVEGANDO PSN 50° 05'S 48°10'W, INFORMA HABER DETECTADO MUCHAS UNIDADES EN PROXIMIDADES.	B-2	
021500	0-021521 RAGRA	PESQUERO "NARVAL" NAVEGANDO PSN 50° 05'S 48°10'W, INFORMA SIN NOVEDAD.		
021607	COAGRUNAVINAS	ALARMA ROJA		
021617	COAGRUNAVINAS	NEGATIVO ALARMA ROJA PD AERONAVES SE RETIRARON		
021825	Z-021630 BOUCHARD	SUBMARINO TORPEDEO AL A.R.A. BOUCHARD. TORPEDO SIN DETONAR. SIN AVERIAS	B-2	SUBMARINO OPERANDO EN ZONA
021635	Z-021635 PIEDRABUENA	A.R.A. BELGRANO AL GARETE EN 55°18'S 61°47'W SIN COMUNICACIONES NO OBSERVARON EXPLOSIONES NI HUMO	A-2	PODRIA HABER SIDO TORPEDEADO POR SUBMARINO.

SECRETO

9

C F E	FUENTE	ACTIVIDAD	VALOR	APRECIACION
022020	Z-021836 BOUCHARD	RATIFICO APRECIACION CMM APARENTEMENTE TORPEDEADO SIN AVERIAS EXPLOSION FUERA DEL CASCO PD SIMULTANEAMENTE A 1620 HS. AVISTADAS TRES BENGALAS BLANCAS PROVENIENTES DE BELGRANO CMM INTERRUMPIDAS COMUNICACIONES CON CRUCERO QUE QUEDO AL GARETE PD LUEGO INVERTIDO RUMBO PARA RETOMAR CONTACTO HASTA 14 MILLAS DEL PUNTO DATO CON RESULTADO NEGATIVO PD ACTUALMENTE RUMBO (TIO) VELOCIDAD 20.	A-2	
022021	Z-021837 BOUCHARD	BELGRANO CONTINUA SIN COMUNICACIONES. PREGUNTO POSIBILIDAD APOYO AEREO.	A-1	
022040	O-021923 COARENAUSTRAL	BELGRANO SOLICITO TRANSFERENCIA 10 DIAS VIVERES DE GURRUCHAGA A B/T PTO. ROSALES Y DESTACAR ESTE ULTIMO A PUNTO DE REUNION PARTIR 031000 ENTRE LAT. 55°20'S LONG. 61°50'W Y LAT. 55°30'S LONG. 61°50'W PD TRANSFERENCIA NO REALIZADA HASTA EL MOMENTO POR CONDICIONES HIDROMETEOROLOGICAS PD SUGIERO FIJE NUEVO PUNTO Y HORA REUNION	. .	
022115	Z-022013 CFT 79	HE ORDENADO (PIEDRABUENA) APROXIMARSE MAXIMA VELOCIDAD HASTA 10 MILLAS (BELGRANO) LUEGO ALEJARSE PARA INFORMAR SITUACION	A-1	
022255	Z-O 022130 PIEDRABUENA.	INVESTIGADO HASTA 5 MILLAS PUNTO DATO SIN NOVEDAD PD SIN RESPUESTAS COMUNICACIONES COMUNES Y EGA PD HE LANZADO BENGALAS VERDES COMO LLAMADOR SIN RESULTADO POSITIVO PD PUNTO DATO RECTIFICADO SATELITE 5524 6132 HORA 1650 PD AREA CON CHUBASCOS ALCANCE ESTIMADO RADAR 15 MILLAS PD ME ALEJO HACIA EL NW.	A-1	
022345	Z-022349 SOBRAL	022345 SOBREVOLADO POR HELICOPTERO TIPO SEA KING COLOR OSCURO SIN IDENTIFICAR PSN 49°49'S 58°40'W.	A-1	
030038	Z-030012 COGRUTAR 50	022349/ABANDONE BUSQUEDA REGRESE A ESTACION	A-1	

SECRETO

GFH	FUENTE	ACTIVIDAD	VALOR	APRECIACION
030050	Z-030027 SOBRAL	AMPLIO MI 022349 CLN HELICOPTERO EFECTUO DOS PASADAS A MUY BAJA ALTURA SOBRE UNIDAD APARENTE MIRON PD A 030025 HELICOPTERO SOBREVUELA UNIDAD PD ABRI FUEGO A 030026	A-1 ✓	
030050	O-030058 SOBRAL	PSN 4950 S - 5837 W	A-1	
030210	Z-030130 CFT 70	EJECUTIVO PARA SOBRAL: RECALAR ISLA LOS SALVAJES AL NOROESTE GRAN MALVINAS PD GESTIONARE PROTECCION AEREA DURANTE SALIDA SOL.	A-1	
030320	O-030215 CGT 50.2	CGT 50.2 SOLICITA COBERTURA AEREA PARA SOBRAL 030730 PROXIMIDADES PSN 5036 S 6020 W POR PROBABLE ATAQUE AEREO PD PSN 030000 4949 S 5840 W RV 235 PARA RECALAR ISLA LOS SALVAGES EN ISLA GRAN MALVINA.	A-1	
030445	O-030150 PIEDRABUENA.	ASUMO CONTROL AROP PD BOUCHARD - GURRUCHAGA REUNION EN LAT. 5524 S LONG. 6132 W LO ANTES POSIBLE. INFORMA A COATLANSUR-CFT 79 y otros.	A-1	
030530	O-030335 B. PARAISO.	ESCUCHADA SEÑAL URGENCIA PAL HERMES HORA 0235 FREC. 2182 PSN 4955 S 5835 W PD. PRESUMO ENGAÑO, MENSAJE NO REPETIDO.	A-2 ✓	LA PSN ES PROXIMA AL DEL A.R.A. SOBRAL.
031300	F.A.A.	INORMACION VISUAL K C-130 BUQUE SUPERFICIE. GRIS PLANA DOS CHIMENEAS, DOS BUQUES, PSN 52°10' S - 57°50' W.	A-2	SE TRATARIA DE PAL "INVENCIBLE" Y DOS FRAGATAS
031321	F.A.A.	INFORMACION VISUAL K C-130, BDT CON LANCHAS PSN 52°10' S - 57°30' W.	A-2	
031200	Z-031335 (RAGRA) COAGRUTAR 80.1	PROBABLE PSN ENO 53°20' S - 58°30' W, UN GRANDE Y TRES MEDIANOS.	A-2	

SECRETO

11

GFH	FUENTE	ACTIVIDAD	VALOR	AFECT
031456	Z-031535	EXPLORACION 2P112. JOROBA FEM 1350, FRP 600/800: PSN PROPIA 4516 S - 6255 W AZREL 075/090.	A-2	
	PERIODISTICA	FRAGATA "AMAZON" AVERIADA	B-3	
031750	Z-031750 PIEDRA-BUENA.	SITREP CINCO AL MOMENTO EL RESCATE DE SOBREVIVIENTE ES EL SIGUIENTE: AVISO "GURRUCHAGA" 3 BOTE 40 HOMBRES DEST. "PIEDRABUEÑA" 4 " 42 " DEST. "BOUCHARD" 2 " 41 " POR INFORMACION DE UNIDADES SE ESTIMA AUN APROXIMADAMENTE 30 BALSAS MAS A FLOTE. EN PRIMERA OPORTUNIDAD FAVORABLE CADA COMANDO INFORMARA DATOS PERSONALES PD ADELANTO INFORMACION SINIESTRO, DOS IMPACTOS DE TORPEDOS, BUQUE TARDO UNA HORA EN NAUFRAGAR, SE FORMO EN CUBIERTA PARA ABANDONO.	A-2	
032220	P-032112 JEIN	UNIDAD AVERIADA ACCIONES 01 MAY PODRIA TRATARSE DESTRUCTOR "ANTRIM"	B-3	
032230	P-032044 INTERCEPTADO A TERZONA.	TO: PILOTO PARDO DIRIGIRSE AL AREA HUNDIMIENTO BELGRANO Y COOPERAR EN LA BUSQUEDA Y SALVAMENTO NAUFRAGOS. ENLAZAR CON COARENAUSTRAL ALTURA USHUAIA A TRAVES CANAL 16 OBJETO RECIBIR INFORMACIONES SOBRE OCT AREA RESCATE Y OTROS DETALLES PD AL ESTE DE ISLA PICTON INFORMAR PSN CADA 4 HORAS PD NAVEGAR MAXIMA VELOCIDAD.	B-3	
032235	0-032025 CGT 80.2	EFECTUAR BUSQUEDA ANTISUPERFICIE SEGUN DERROTA CLN A 5235 S 5730 W CMM B 5145 S 5640 W CMM C 5040 S 5730 W CMM D 5100 S 6120 W CMM BAEROGRA PD DESPEGUE 040500 PD SE PEDIRA ESCOLTA AEREA ENTRE 040745 Y 04 0945 CMM ENTRE PUNTOS E y C. EJECUTIVA PARA CODRIEXPLO.	A-1	
032240	0-032010 JESERCOM VALES.	INTERCEPTADO 11207 KHZ CLN "DENTRO DE 55 MINUTOS EN LA MARCACION, INTERFERENCIA EN RADIOBALIZA 3144 PASO A ALTERNATIVA 2129". MANTENGO ENTERFERIDO 3144, 2129 y 11207 HHZ	B-2	

SECRETO

GFH	FUENTE	ACTIVIDAD	VALOR	APRECIACION
040545	COAGRUNAVINAS	SE PRODUJO ATAQUE AEROPUERTO MALVINAS. UN SEA HARRIER LANZO UNA BOMBA PISTA OPERABLE.	A-1	HOSTIGAMIENTO
040710	Z-040725 COAVIAVAL	POR EXPLORACION 2P112. UN MEDIANO/CHICO PSN 5304 S - 5801 W CONCURRE JOROBA 160/220 MHZ/FRP 190/ANCHO DE PULSO 10/VELOCIDAD ROTACION DE ANTENA 6/SIN MARCACION /NO DETERMINADO SI COINCIDE CON DETECCION.	A-2	SE APRECIA BUQUE DE LA ARMADA BRITANICA (1)
040900	COAGRUNAVINAS	INFORME TELEFONICO CONTACTO RADAR AL 140 DE PUERTO ARGENTINO.	A-2	PROBABLE PAL "HERMES"
040850	Z-040907	EXPLORACION 2P112. UN GRANDE/2 MEDIANOS EN PSN 524Ø S - 5740.5 W - JOROBA SE MANTIENE FIRME ATENUACION 36.c/b	A-2	
041007	COAGRUNAVINAS	AZ VISUAL 140/160 PUERTO ARGENTINO 80 MILLAS UN PAL. MISMO AZ A 9 MILLAS UNA PAC A 3.000 PIES . A 30 MILLAS MISMO AZ. OTRA PAC A 10.000 PIES.	A-1	SE APRECIA PAL PROBABLE "HERMES"- LAS PAC EFECTUARIAN BLOQUEO AEREO AEROPUERTO MALVINAS (2)
041130	COAVIAVAL	DOS AERONAVES PROPIAS (SUPER ETENDAR) INFORMARON HABER LANZADO UN MISIL CADA UNA (EXOCET) CON RADAR ENGANCHADO EN ECO GRANDE.	A-1	SE APRECIA POSIBLE PAL
041420	JEIN	DE BBC. CANCILLER BRITANICO ANUNCIA ATAQUES CON VULCAN SOBRE MALVINAS. DECOLO AVION CISTERNA VICTOR BRITANICO DE AEROPUERTO DEL GALEAO.	C-3	
041430	COAGRUNAVINAS	DOS HARRIER DERRIBADOS EN "DARWIN" POR ARTILLERIA ANTIAEREA, PARTICIPARON TRES HARRIER. NO CAUSARON DAÑOS NI BAJAS EN EL ATAQUE.	A-2	
041530		PAC AL 175 DE PTO. ARGENTINO 90 MILLAS 7.000 PIES. PAC AL 175 DE PTO. ARGENTINO 95 MILLAS 11.000 PIES.		

SECRETO

GFH	FUENTE	ACTIVIDAD	VALOR	APRECIACION
041530	COAGRUNA VINAS	EN EL ANOTADOR DE RODILLA DE UNO DE LOS PILOTOS DE LOS SEA HARRIER DERRIBADOS TENIA ANOTADO RADIAL 280.	A-1	
041530	COAGRUNA VINAS	AVISTAJE VISUAL DESDE PUERTO ARGENTINO: "HUMO BLANCO LEJOS"	A-3	
041523	2P111	VUELO EXPLORACION DETECTADO PIQUETE PSN 52°32' S - 61°17' W .	A-1	
041550	2P111	JOROBA FREC. 222 GRAN CANTIDAD DE EMISION RADAR COINCIDE PSN ANTERIOR	A-1	
041600	COAGRUNA-VINAS	PAC AL 191 DE PUERTO ARGENTINO A 36 MILLAS.	A-1	
041600	COAGRUNA VINAS	PAC al 144 de PUERTO ARGENTINO A 46 MILLAS	A-1	
041755		ANALISIS INFORMACIONES REGISTRADAS		SE APRECIA PAL PSN 52°12 S - 55°10' W
041736	COAGRUNA VINAS	PSN DEL PAL 041600 52°54' S - 56°18' W Rumbo 090 Vd. 14 (DATOS OBTENIDOS DE LA TABLA DEL PILOTO - SEA HARRIER.	A-2	.
041730	LU3	SEGUN EL ANUNCIO DEL MINISTERIO DE DEFENSA BRITANICO EN LA BATALLA LIBRADA EN LA ISLAS MALVINAS EFECTUADA HOY, LA ARGENTINA HUNDIO EL DESTRUCTOD "SHEFIELD" CON GRAN CANTIDAD DE VICTIMAS Y FUE DERRIBADO UN SEA HARRIER.	C-3	EL DD TIPO 42 HABRIA SIDO HUNDIDO POR EL ATAQUE DE LOS SUPER ETANDAR PROPIOS. EL SEA HARRIER DERRIBADO CORRESPONDERIA A DOS DERR. EN DARWIN.
041815	RAGRA	EMISION INTERCEPTADA EN INGLES EN 11.176 KHZ A 1745 HORAS CLN MERCURIO NO PUEDE VOLAR PD FUE REPETIDO TRES VECES SEGUIDAS	B-2	MERCURIO SERIA EL PAL "HERMES"
041912	JEIN	SE TIENE CONOCIMIENTO QUE LA FLOTA BRITANICA TENDRIA INFORMACION PERMANENTE DE LAS MALVINAS PROVENIENTE VARIOS PUNTOS APOYO EN ISLAS PROBABLEMENTE OPERADOS POR POBLADORES.	C-3	

SECRETO

(14)

C F E	FUENTE	ACTIVIDAD	VALOR	APRECIACION
050015	Tma. Bat.	MARCACION RADIOGONOMETRICA DESDE PBE SOBRE EMISION EN FCIA. 3026 (CANAL DE COORDINACION AA) ES 165 º.-	X	
050830	COAGRUNAVINAS	PSN PAL AZ 135 A 110 MILLAS CON DOS PAC Y HELICOPTEROS DETECCION ALERTA TEMPRANA (DAT).	A-1	
	.	NICHOLAS TAYLOR (NOMBRE DEL PILOTO .....)AVION HARRIER DERRIBADO.	A-1	
051337	CFT 79 ✓	050740 S2E DETECTA CONTACTO RADAR DESAPARECIENDO 4419/6428. 050745 AVISTA ESTELA DESAPARECE ESTABLECE PUNTO DATO ERROR 3 MILLAS, LANZA TORPEDO MK44 SIN RESULTADO CLASIFICACION POS SUB CONFIANZA 2. 0910 H3 ESTABLECE NUEVO PUNTO DATO 4427/6419 RUMOR HIDROFONICO Y CONTACTO SONAR, S2E PASAJE MAD SIN NOVEDAD LANZA TORPEDO MK 44 SIN RESULTADO, APRECIADO RUMBO CONTACTO 090/8 CLASIFICACION POS SUB CONFIANZA 3. 1006 ACTUALIZA PUNTO DATO 4433/6416 ERROR ERROR 3 MILLAS, OBTIENE RUMOR HIDROFONICO ESTIMA CONTACTO AUMENTA VELOCIDAD ARRUMBAMIENTO SUR, TRACKIN Y EVASION COHERENTE. SE CONTINUA EXPLORACION CONTACTO.	✓ A-1	
051339	CFT 79 ✓	NAVEGANDO BAHIA ENGAÑO. SE MANTIENEN ACCIONES ANTISUBMARINAS CON AERONAVES SOBRE POSIBLE SUB CONFIANZA 3 PUNTO DATO 4433/6416. GT 79.4 NAVEGANDO EN BAHIA CAMARONES AMBOS GT DENTRO ISOBATAS 50 METROS.	A-1	
051125	JESERCOMVALES. ✓	031213 CLN EMISIONES RADIOBALIZAS 3.144 KHZ Y ALTERNATIVA 2.129 KHZ CESARON PRIMERAS HORAS DIA 04.	A-2	

SECRETO

C F E	FUENTE	ACTIVIDAD	VALOR	APRECIACION
051620 MAY.	16556 Buque "UGANDA" 17.329 POR TISHEAD. (Fuente Propia).-	INTERCEPTACION: "Aquí estamos en el sur. Empezó la lucha nos han dado permiso para llamar a nuestra casas. Se está poniendo feo (tiempo) aquí, pero nos estamos acostumbrando. Estamos en el Atlantico Sur. 6 libras por cada tres minutos nos cobran."	B-2	Los que operaban en su mayoría eran voz femenina.
051414	COAVIAVAL	AVISTADO UN PETROLERO, UNA FRAGATA POSIBLE TIPO AMAZON, UN SUBMARINO EN SUPERFICIE JUNTO AL PETROLERO. INTERFERENCIA EN COMUNICACIONES. PSN 39005-3409W		
052145	0-051857 COGUALMIL-VINAS	PILOTO ENEMIGO DERRIBADO 041300 MAY EN ATAQUE DARWIN PD TENEENTE NICHOLAS TAYLOR PD NUMERO SERIE CO 20574N PD NACIDO 28 MAY 1949 PD SE TRANSPORTARA CADAVER A PUERTO ARGENTINO		
052315	TC-91"CARBON"	INFORME DEL TC-91 "CARBON" 1016 DESPEQUE DE EPO 1113 ECO Y CONFIRMACION VISUAL DE UN CARGUERO EN LA POSICION 3927 S 5314 W Rº.330º A 420 MN DE EPO 1132 ECO Y CONFIRMACION VISUAL DE UN CARGUERO EN LA POSICION 3949 S 4952 Rº 230º A 570 u m DE EPO 1310 ECO Y CONFIRMACION VISUAL DE - PETROLERO, POSIBLEMENTE TIPO TIDE - FRAGATA, POSIBLEMENTE TIPO 21 - POSIBLE SUBMARINO JUNTO AL PETROLERO - POSICION 3859.8 S 3454.4 W 1530 ECO EN LA POSICION 3542 S 3354.8 fue VISTO MUY PROXIMO A LA VERTICAL Y SE ESTIMA QUE PUEDE TRATARSE DE UN BUQUE DE GUERRA 1626 POSICION "G" SE COLOCA RUMBO A LA POSICION 3542 S-/33.8 PARA VERIFICAR ECO 1650 FeVERICA ECO. 1740 SE ARRIBA A LA POSICION 3859.8		

SECRETO

G F E	FUENTE	ACTIVIDAD	VALOR	APRECIACION
		.../// 34544 W Y NO OBSTANTE CONTROLAR LA ZONA EN TODOS LOS RUMBOS PROBABLES DE ALEJAMIENTO ENTRE 090/270 NO SE ENCONTRO ECO RADAR 1921 ECO EN LA POSICION 40000S-47512 W Y OTRO 40 nm AL SUR DISTANCIA DE EPO 663 nm		
060500	060450 COAGRUNAVINAS	UN OBSERVADOR VIO BAJAR UN HELO EN ZONA DE CERRO ESCARPADO (PENINSULA SAN LUIS) SE POSO 4 MINUTOS A UNA DISTANCIA DE 500 MTS DE UN PUESTO DE OBSERVACION, LEVANTO VUELO Y VOLVIO A ATERRIZAR A UNA DISTANCIA DE 2 KM MAS ADELANTE. ESTUVO NUEVAMENTE 4 MINUTOS EN TIERRA Y LUEGO DESAPARECIO CON RBO NORTE. MIENTRAS ESTO OCURRIA EL OTRO HELO SE MANTENIA EN EL AZ 084/090 A UNA DISTANCIA DE 60' UNA VEZ QUE EL HELO QUE SE POSO EN TIERRA POR SEGUNDA VEZ LEVANTO VUELO EL OTRO HELO COMENZO A VACIAR SU MARCACION EN AUMENTO HACIA EL SUR PERDIENDOSE EN EL Mv720/80' APARTE DE ESTO NO HAY ACTIVIDAD AEREA DE PAC		
060741	COAGRUNAVINAS	PAC AZ 120 PUERTO ARGENTINO A 43 MILLAS. PAC AZ 135 P.ARG. A 70 MILLAS. PAC AZ 145 P.ARG. A 80 MILLAS. NIVEL DE VUELO (FL) 140 VD 330	A-1	
060800	COAGRUNAVINAS	1 SECCION HELICOPTEROS AZ 160 A 70 MILLAS, FL 8000'.	A-1	
060830	COAGRUNAVINAS.	LAS PAC MENCIONADAS EN 060741 DESAPARECIERON.	A-1	
	RAMALVINAS	UN OBSERVADOR AEREO DE FUERZA AEREA UBICADO A 10 MILLAS AL NORTE DE ISLA BO UGANVILLE INFORMA HABER ESCUCHADO EL RUIDO DE UN REACTOR PD NO HAY INFORMACION RADAR (060030).	B-2	

SECRETO

17

GFH	FUENTE	ACTIVIDAD	VALOR	APRECIACION
060040	RAMALVINAS	166/76 MILLAS PTO. ARGENTINO RV 270, CONTACTO CON PRESUMIBLEMENTE AVION HARRIER POR LA VELOCIDAD A LA HORA 0019 Y EN ESTE MOMENTO EL CONTACTO SE HA PERDIDO.	B-2	
060950	RAMALVINAS	POSIBLE PAC AEREO 42 A 100 MILLAS PERCIBO MAS ACTIVIDAD AEREA.	B-2	
060945	RAMALVINAS	HELICOPTERO DAT PSN 100 PUERTO ARGENTINO 45 VELOCIDAD . 80/100 MILLAS NIVEL 6000.	A-1	
061038	RAMALVINAS	CONFIRMO POSICION PAL AZ 100 PTO. ARGENTINO ENTRE 90 y 100 MILLAS. PSN POR INTENSA ACTIVIDAD AEREA EN ESA ZONA.	A-2	
042000/ 051800	052010 COMANDANTE CONJUNTO	RESUMEN DE ACTIVIDADES CONJUNTAS EN MALVINAS CLN 1. EXPLORACION DE COSTAS SE EJECUTO EXPLORACION DE COSTAS A LO LARGO DE LA PENINSULA DE FREYNNET SAN LUIS, Y SALVADOR PARA DETECTAR ACTIVIDADES PREVIAS DE INVASION ENEMIGA, NO SE OBSERVO INDICIO ALGUNO QUE PERMITA IR CONCRETANDO ESTA CAPACIDAD DE COLORADOS. LAS CONDICIONES METEOROLOGICAS NO PERMITIERON COMPLETAR ESTA ACTIVIDAD CON EXPLORACION AEREA O AEROMOVIL. 2. EMPLEO DE ELEMENTOS COMANDOS. LOS ELEMENTOS COMANDOS ESTAN SIENDO EMPLEADOS PARA MISIONES DE EXPLORACION SOBRE PUNTOS PREDETERMINADOS, ASI COMO PREPARACION DE EMBOSCADAS SOBRE LUGARES DONDE SE DETECTO QUE COLORADOS HABRIAN LLEVADO A CABO ACCIONES NOCTURNAS MENORES (EXPLORACION, RECONOCIMIENTO, BALIZAMIENTO, ETC). SE ESTA PREPARANDO UNA OPERACION CONJUNTA DE EXPLORACION OFENSIVA CUYOS DETALLES SE INFORMARAN OPORTUNAMENTE.		

SECRETO

GFH	FUENTE	ACTIVIDAD	VALOR	AMPLIACION
		3. EJECUCION DE OPERACIONES LOGISTICAS. SE CONTINUARON CON LAS OPERACIONES LOGISTICAS TENDIENTES A DAR LA MAYOR AUTONOMIA POSIBLE A LOS ELEMENTOS EN SUS PROPIAS POSICIONES. SE EFECTUARON PLANEAMIENTOS PARA EFECTUAR REQUERIMIENTOS AL COMANDO SUPERIOR CON VISTAS A LOGRAR AUMENTAR EL NIVEL DE ABATECIMIENTO, SI LOGRA RESTABLECER LA CADENA LOGISTICA CON EL CONTINENTE. 4. PRESENCIA DE COLORADOS EN LAS ISLAS MALVINAS. SE RATIFICA QUE AL DIA Y HORA DE ESTE MENSAJE INFORMATIVO NO HAY INDICIOS DE PRESENCIA DE ENEMIGO EN LAS ISLAS MALVINAS.	A-1	
061520	COAGRUNA VINAS	DETECTADO DOS HELCS 090 PUERTO ARGENTINO 70 MILLAS.	A-1	
061530	COAGRUNA INAS	RADAR MALVINAS INTERFERIDO CMM CUÑA DE RUIDO ENTRE AZIMUTES 260/270 PD AL CESAR INTERFERENCIA DETECTADO UN HELO ESE AZIMUT 20 MILLAS QUE SE ALEJO INMEDIATO.	A-2	
C 340	Z-061748	AVISTADO EXPLORACION B 707 SUBMARINO EN SUPERFICIE LAT. 4015 LONG. 6005 HORA 1700 PD LUEGO INMERSION PD INICIAR ACCIONES AEREAS ATISUB MARINAS.	A-1	
061950	COAGRUNA VINAS.	A 150° - 100 MILLAS 1 ECO (GRANDE) A 128° - 130 MILLAS 1 ECO (GRANDE) DE PUERTO ARGENTINO.	A-2	
062300	COAGRUNA VINAS	DESAPARECIERON ECOS REGISTRADOS 061950.	A-2	
062103	P-062103	RECEPCION RADIOBALIZAS NEGATIVA CMM ANTERIORES CESARON EMISION PD		

SECRETO

[illegible]	[illegible]	ACTIVIDAD	[illegible]
070047	RAMALVINAS	CONTACTOS RADAR 137/170, 142/167, 114/116 DESDE PUERTO ARGENTINO, POR VELOCIDAD APRECIA SEA HARRIER	A-2
070130	RAMALVINAS	DOS CONTACTOS AL 137/174 AL 140/165	A-2
070230	RAMALVINAS	SE MANTIENE ACTIVIDAD AEREA DE HARRIER CASI PERMANETE A 170/120 AL 140 PUERTO ARGENTINO DESDE LOS ULTIMOS 40 MINUTOS 2 ó 3 PERMANENTE.	A-1
071235	0-071208 COAVIAVAL	A X ROJO 48 B X CARBON MARRON 65 C X UN ECO GRANDE PSN 4750 S-42 50 W RV 230 D X 1045	A-1
	Ø71ØØ3 CAP. PERETTI	PARTE SOBRE PETROLERO INFLES "ESSO NORTHUMBRIA"/GZJE CAPACIDAD CARGA: 250262 TNS. ESLORA MANGA PUNTAL VELOCIDAD: 348-51 2- 15.8 MARCACION R.G. AL 175° DE ((PBE)) NOTA: ((GRA)) NO PUDO MARCAR (PROBABLE MOTIVO ALTA FCIA) EL BUQUE MENCIONADO LLAMO A COSTERA INGLESA GKB. SE RECOMENDO A LAS ESTACIONES R.G. ESTAR ATENTAS SOBRE ESTE BUQUE	A-1
	071315 F.A.C.	1) "HERMES" MANTENIDO A FLOTE CON VEGIGAS. 2) 21 BUQUES NAVEGANDO POR EL PACIFICO A Ø713ØØ ALTURA VALDIVIA-CHILE	

(20)

SECRETO

G F H	FUENTE	ACTIVIDAD	VALOR	APRECIACION
071350	O-071245 COAVIAVAL	CONFIDENCIAL A X ROJO 49 B X BUQUE MARRON 62 C X UN MEDIANO PSN 2449 S 2543 W RV 190/200 VEL 15/18 PD AVISTADO CMM DUENDE ESTIMADO FF TIPO 21 CMM IDENTIFICACION NO SEGURA PD 1125/HS PSN 2520 S 2540 W UN GRANELERO GRANDE CMM RV 050//040 VEL 12 CMM 1129 1129 Hs	1129	
071600	Z-071504 PARAISO	075004 CFT50/CLN PIDO COBERTURA AEREA MI PSN 56 04 S- 59 48 W	A-1	
	COAGRUMALVINAS	4 AVIONES EN PAC APARECIERON EN MI COTORRA AZIMUT 140 DISTANCIA ENTRE 140 Y 160 HORA 1505 ALTURA 15.000 SE ESTIMA QUE ELLOS LARGARON LA PAC CUANDO DETECTARON EL C-130 PROPIO QUE ESTABA LLEGANDO A MALVINAS	A-1	
071615	Z-071541 COARENAU/STRAL	AVIACION EXPLORACION PROPIA AVISTO 5 MEDIANOS PSN 5531 S 6106 W HORA 0714-30 RM 270 POSIBLE BUQUES DE GUERRA PD ALERTAR A PILOTO PARDO	A-1	
071625	071625 MENSAJE AGRENOR	1) GRAN BRETALA TENDRIA INFORMACION DEL ESTACIONAMIENTO DE 4 AVIONES SUPER ETENDHART EN RIO GRANDE (V.I: A-1) 2) AUTORIZACION DEL PARLAMENTO PARA ATACAR BASES ARGENTINAS. SERIA MAXIMA PRIORIDAD (V.I: B-2)		
071645	1626 COAGRUNAVINAS	ACTIVIDAD AEREA: - 135 PTO ARG. 70 MILLAS UN HARRIER VEL 30 - 135 PTO ARG. 150 ARRUMBAMIENTO 140 OTRO HARRIER - A 1519 SE PERDIO UN ECO AL 175/83 - AL 145/150 SE PERDIO OTRO ECO HORA 1530 - SE ESTIMA POR ACTIVIDAD AEREA PAC 130 PTO. ARG. 145		

SECRETO

C F E	FUENTE	ACTIVIDAD	VALOR	APRECIACION
	PP MM	RADIOAFICIONADOS DE LA JURISDICCION CAPTARON EN FRECUENCIA 22.403 EN EL DIA DE LA FECHA UNA COMUNICACION EN IDIOMA INGLES, SIENDO ESTE EL SIGUIENTE: "... HAY 165 RESIDENTES DEL HERMES VIAJANDO EN EL ...EL CAPITAN DEL BARCO SERA SOLO NOTIFICADO EN PRINT... SERAN DESEMBARCADOS PRONTO CON ALGUNAS PERSONAS Y/O PERSONAL DE SEGURIDAD.. SERAN DETENIDOS ALGUNOS Y LA TRIPULACION SERAN REMITIDAS CON SANDIN... HACIA LA HORA PASADO MERIDIANO.... LO MISMO RTK VAMOS A ESCRIBIR AL CAPITAN LA PRIMERA LISTA DE TRIPULACION Y TAMBIEN SOBRE ESO ... Y MANDARLE O ENVIAR LE DIRECCION PERSONAL DE ACUERDO CON LA HORA Y FECHA... LA .... DE LA WHAT SU NACIONALIDAD.	C-3	
071700	PP MM ✓	FRECUENCIA DE TRABAJO SITUACION EN LA FECHA RECIBIOSE MSJ PROMOVIDO POR J EMC QUE DICE: "RETRANSMITO DE SIDE, FRECUENCIAS COMUNICACIONES MILITARES VIA SATELITE UTILIZADAS USA Y GRAN BRETAÑA 1350/1450 GHZ 1429/1850 GHZ 1710/1850 GHZ 2200/2950 GHZ 7125/8400 GHZ . 4400/4490 GHZ(USO DIRECCION DE TIRO) 5250/5650 USO SISTEMA DE RADAR COSTA ATLANTICA) 5600/5650 GHZ (SISTEMA DE RADAR METEREOLOGICA Y SEGUIMIENTO ATLANTICO, PACIFICO E INDICO) 8.800 (USO MILITAR , SISTEMA AEROTRANPORTADO RAF Y USAF)	B02 ✓	

SECRETO

C F E	FUENTE	ACTIVIDAD	VALOR	APRECIACION
071800	0-071530 CGT 79.1 X	AREAS EXPLOTADAS POR ACCIONES ANTI-SUBMARINAS PARTIR 061900 HASTA 071100 CLN 1 AREA JEZABEL CMM A 40 00 S 5940 W/ B 4025 S 5905 W / C 4105 S 5940 W/ 2 AREA RADAR CMM A 4015 S 5840 W/ B 39 40 S 5925 W/ C 4125 S 5930 W/D 4100 S 6030 W 3 TIEMPO BUSQUEDA JEZABEL / RADAR CLN 11 HORAS	A-1	
071805	P-070906 CFT 50	BUSQUEDA AEREA DEMORADO POR METEOROLOGIA PD INFORME ESTADO TIEMPO AROP	A-1	
071800	071700 COAGRUNA VINAS √	LLEGA UN MENSAJE RECONOCIMIENTO PERMANENTE CON LEART JET RAZONES: 1- LA CONOCE ALTE LOMBARDO 2- ACTITUD DEL ENO AL LLEGAR C-130 AUTOMATICAMENTE 2 PAC 135/160 ALCANCE RADAR MAXIMO PARA BARRER MALVINAS 150/160 MS (DEL PAL) DIA 08 INFORMARA SI ES INTERESANTE ALGO QUE PESCARON HOY LAS QUE TIENEN RESULTADO DE LA PESCA AUN NO LLEGARON. CUANDO TENGA RESULTADOS INFORMARA.		
071820	061330 BOING 707 X	LOCALIZACION 1: DUENDE MEDIANO PSN 3900 S 5815 W 0534 LOCALIZACION 2: DOS DUENDES MEDIANOS PSN 4037 5802 Y 4050 S 5810 W A 05339 LOCALIZACION 3: UN DUENDE MEDIANO, PSN 4223 S 5727 W A 0551 EN PROXIMIDADES DE POSICION GOMA SE AVISTO GRAN CANTIDAD DE TEMPANOS AL ESTE DE GEORGIA. SE NAVEGO HASTA 50 MN DE LA SILA A LA VISTA DEL INTERIOR DE LA BAHIA SIN AVISTAR NINGUN BUQUE SE EXTENDIO EL VUELO HASTA PSN 5220S 3751 W 0920 SIN NOVEDAD. VISIBILIDAD MUY BUENA 10000 PIES ALTURA 1025 SE DETECTO DUENDE GRANDE. SE DESCENDIO HASTA 350 PIES PARA AVISTARLO SIN PODER SALIR DE LA CAPA POR NEBLINA RASTRERA.		

SECRETO

C F E	FUENTE	ACTIVIDAD	VALOR	APRECIACION
		...// A 1045 LA PSN DUENDE GRANDE ERA 4750 S 4250 W CON RB APROXIMADO 230° POSIBLE INTERFERENCIA RADAR	A-1	
	O-071518 COATLANSUR	MINISTERIO DEFENSA INGLES EXTENDIO ZONA EXCLUSION HASTA DOCE MILLAS DE LA COSTA		
	O-071550 COARENAUSTRAL	FM: COARENAUSTRAL TO COGAI INFO COAFUERIMUNO JEBAEROGRA COATLANSUR COAGRULAN RAPI COFUERTAR 79 PARAISO EXPLORACION AEREA ANTISUPERFICIE CIRCULO 80 MILLAS RADIO CON CENTRO EN ((SAN JUAN DE SALVAMENTO)) PARTIR 071800 XX PIDOXX	A-1	
	O-071701 COAGUAMILVINAS	PIDO EXPLORACION PERMANENTE AVIONES LEAR-JET MAXIMA DISTANCIA SECTOR ESTE PUERTO ARGENTINO	A-1	
	071705 PARAISO	PILOTO PARDO PSN 1705 55 52 S 58 58 53 W	A-1	
	Z-071745 COAVIAVAL	A X ROJO 50 B X NEPTUNE 111 MARRON 10 C X UN MEDIANO PSN 5510 S 6225 W HORA 1725 PD JOROBA FEM 216 ATENUACION 18 HORAS 1731		
071840	Z-071820 COARENAUSTRAL	INFORMAR PILOTO PARDO INGRESE POR BAHIA NASSAU EFECTOS EVITAR SER CONFUNDIDO CON UNIDAD BRITANICA PD PARAISO ADOPTAR RUMBO 270 HASTA MERIDIANO BAHIA AGUIRRE LUEGO PENETRAR POR CANAL MOAT PD		
071855	Z-071840 COAVIAVAL	A X ROJO 51 B X NEPTUNE 111 MARRON 10 C X UKN MEDIANO PSN 5438 S- 6157 W INTERFERENCIA RADAR D X 1820		

SECRETO

G.F.H.	FUENTE	ACTIVIDAD	VALOR	APRECIACION
071915	Z-071840 CFT 50	ECOS 090/ PUNTA SAN JUAN/50 IDENTIFICADOS UNIDADES SUPERFICIE BRITANICAS PD DESTACARSE ((GAL))	A-1	
071930	Z-071735 COARENAUSTRAL	EFECTUAR BUSQUEDA CME SECTOR 090/130 CABO SAN JUAN CON UNA LANCHA PD POR EXPLORACION AEREA/MEDIANO 115 CABO SAN JUAN 45 HORA 1720	A-1	
071930	Z-071913 COAVIAVAL	A X ROJO 53 B X NEPTUNE 111 MARRON 10 C X UN MEDIANO PSN 5335 S 6559 W D X 1902	A-1	
071950	O-071900 COAVIAVAL	A X ROJO 52 B X NEPTUNE 111 MARRON 10 C X UN MEDIANO PSN 5259 S 6632 W D X 1848	A-1	
Ø7224Ø	ESOA	Tcia. 17326,29 (SERIA BUQUE HOSPITAL BRITANICO)		
Ø72334	Z-Ø72ØØØ FAC	UNO GRANDE 56° 1Ø' S - 6Ø ' W		
2344	O-Ø723Ø2	FM: COMELLERA TO: CFT 5Ø INFO: COATLANSUR CFT8Ø BT "C" PSN 53 15 S 66 41 W X ETA ((GAL)) Ø811ØØ		
Ø8Ø2ØØ	O-Ø7232Ø	FM: CGT 80.2 TO CODRIEXPLO -2-P-111 INFO: COATLANSUR - CFT 80 - CFT 79 CO FAS BT "C" EFECTUAR BUSQUEDA ANTISUPERFICIE AREA COMPRENDIDA ENTRE CLN BAEROGRA CMM 55 ØØ S 6ØØØ W CMM 51ØØ 61ØØ W CMM 51ØØ S 68ØØ CMM BAEROGRA PD DESPEGAR Ø8Ø9ØØ PD		
Ø8Ø2Ø1	Z-Ø8ØØ59	FM: COFUERTAR 5Ø - TO: SOMELLERA INFO: COATLANSUR BT Ø7193Ø ECO IDENTIFICADO PSN 53ØØ S 663Ø W CMM DIRIGIRSE SAN SEBASTIAN CMM EN HORAS DIURNAS CONTINUAR A ((GAL))		

(25)

SECRETO

C F H	FUENTE	ACTIVIDAD	VALOR	APRECIACION
Ø8Ø248	O-Ø723ØØ	FM JEGRUEXFUAER TO CAE - COATLANSUR BT"C"Ø7MAY 82/6Ø/C5ØØ/EXPLO/CASERO CIN CO/EPO/Ø633/EPO ZONA ALFA/NIL/EPO FIN TAREAS PTO Ø7MAY/65/B7Ø7/EXPLO/ CARBON/EPO/Ø545/ EPO T ROMPETA-GOMA PUNTO UNO 531Ø S 35ØØW PUNTO DOS 52Ø5 S 3355 W/PUNTO-T TRES 5245 S 332ØW/ PUNTO CUATRO 533Ø S 34ØØ W /PUNTO CINCO 5335 S 353ØW PUNTO522ØS 3755W PUNTO 49Ø5 S 373Ø W EPO.NIL/EPO 1346/VER TXT 91ØGHO Ø712Ø8 MAY COAVIAVLA PTO Ø7 MAY/631641/F27/EXPLO/TITAN/EPO 1157 /ZONA BRAVO VIE Y VTA/NIL/EPO/1811/NIL PTO Ø7MAY/65/B7Ø7/EXPLO/BUQUE/EZE/0555/ZO- NA AZUL ROJO GRIS VERDE EZE/NIL/EPO/ 1916/VER TXT 915 GHO Ø71245 MAY COAVIA VAL PTO VUELO PREVISTO DIA Ø8 MAY/66/C5ØØ/EX- PLO/CASERO CUATRO/EPO/Ø6ØØ/ZONA ALFA /EPO/12ØØ/PTO 67/C5ØØ/EXPLO/CASERO DOS/EPO/133Ø/ZO- NA ALFA/EPO/193ØPTO 68/B7Ø7/EXPLO/BUQUE/EPO/Ø5ØØ/ZONA CUR VA 3927S 3647W MONTE 2255S 2332W EPO /EPO/16ØØ/PTO 69/B7Ø7/EXPLO/CARBON/EPO.Ø5ØØ/ZONA TROM PETA 484ØS 3447W GOMA 5235 S 3558W SA- LA 5234S 4448W BOCA 4912S 4451W EPO/EP O/122Ø/PTO 70/F27/EXPLO/TITAN/EPO/Ø9ØØ/ZONA BRAVO VIE Y VTA/EPO/193Ø BT		
Ø8Ø3Ø5	O-Ø8Ø1Ø2	FM COARENAUSTRAL TO COATLANSUR INFO CO AGRULANRAPI - COGAI COFUERIMUNO CFT 79 COAGRUTAR 79.3 BT SITREP CMM Z Ø715Ø4 APRECIADO RUMBO 27Ø VELOCIDAD 18/2Ø POSIBLES UU DE GUE RRA EN FORMACION PD 155Ø SOLICITADO CO GAI EXPLORACION AEREA ANTISUPERFICIE CIRCULO 8Ø MILLAS RADIO CENTRO ((SAN JUAN SALVAMENTO)) PARTIR 18ØØ PD 16ØØ SOLICITADO COGAI EXPLORACION AEREA DI URNA EFECTOS VISUCALIZACION CONTACTOS PD 172Ø EXPLORADOR INFORMA UN MEDIANO 55 18S 62 26 W PD 1735 ORDENADO COAGRU LANRAPI EFECTUAR BUSQUEDA MAE SECTOR Ø 9Ø/13Ø CABO SAN JUAN PD		

SECRETO

C F E	FUENTE	ACTIVIDAD	VALOR	APRECIACION
		1800 RECIBIDA INFORMACION COAGAI POSIBLE MISIL LANZADO CONTRA EXPLORADOR PD 1812 ORDENADO COAGRULANRAPI LIBERTAD MANIOBRA UTILIZACION UNIDADES CMM CONCEPTO OPERACION NEUTRALIZAR Y EVENTUALMENTE DESTRUIR TODA UNIDAD EN ACERCAMIENTO SIN PREVIO AVISO PD 182Ø EXPLORADOR INFORMA 1 MEDIANO 54 38S 61 57W PD 1842 ORDENADO SAN BLAS REGRESAR DE INMEDIATO ROSALES PERMANECER ((TIO)) PD 19Ø2EXPLORADOR INFORMA 1 MEDIANO 5335 S 65 59W CMM SE APRECIA SOMELLERA PD 19Ø3 ORDENADO UNIDADES ZONA MANTENER MAXIMA ALERTA PD 2Ø32 ATERRIZA EXPLORADOR ((BAEROUSU)) CMM INTERROGADO COMANDANTE AERONAVE RECTIFICA INFORMACION SOBRE ATAQUE MISIL CMM EXPLORACION EFECTUADA DESDE POSICION AL NORTE ISLA DE LOS ESTADO NO CUBRIENDO TOTALIDAD AEREA SOLICITADA Ø8ØØ3Ø ORDENADO COAGRULANRAPI A MEDIDA SITUACION PERMITA EFECTUAR BUSQUEDA MAE EXTREMOS ISLA DE LOS ESTADO PD APRECIACION CLN SE MANTIENE INCERTIDUMBRE SITUACION UNIDADES SUPERFICIE AVISTADAS INICIALMENTE PD SECTOR APROXIMACION CANAL MOAT NO CUBIERTO POR EXPLORACION PD NO OBSTANTE APRECIO ACTIVIDAD ENO POSIBLE OBJETIVO PRIORITARIO BAEROGRA PD		
Ø8Ø33Ø	O-Ø8ØØ35	FM COMIL TO COATLANSUR COAGRUILVINAS CUEJERCIN CAE INFO JEESMACON APRECIO A PARTIR OCHO MAY POSIBILIDAD OPERACION ENVERGADURA		
Ø8Ø332	O-Ø8ØØ4Ø	FM JEESMACON TO CUEJERCIN COPERVALES CAE COATLANSUR COGRUMILVINA JEESMAYOR JEMAYOAR ESMAAR BT TODO MATERIAL GRAFICO CMM FILMICO YPERODISTICO OBTENIDO AREA OPERACIONES DEBEN SER REMITIDOSx DE INMEDIATO CMM A LA MANO CMM A ESMACON		
Ø8Ø34Ø		FM COAVIAVAL TO COATRANSUR - CAE -COFAS INFO CFT 79 - JEOPE BT A X ROJO 54 B X 2 P 111 MARRON 1Ø C X ACTUALIZACION PSN CONTACTOS CMM 53° 47' S 66° 47' W - 53°32'S 65°45'W EST SOMELLERA D x 2010		

SECRETO

(27)

GFH	FUENTE	ACTIVIDAD	VALOR	APRECIACION
080822	MALVINAS X	HELICOPTERO AV 108 PTO ARG. 68 VEL 90 HORA 0810 NIVEL 80- SE PERDIO A 0822 AV 102 PTO ARGENTINO 79	A-1	
080837	MALVINAS X	CONTACTO AIRE HORA 0837 AV 078/130 MILLAS RV 260 Vel:300 NIVEL 10.000 AVION HARRIER	A-1	
080910	MALVINAS √	ESTIMO PAL 190 PTO ARGENTINO 120 TENGO DOS CONTACTOS DESDE 0900 090/27 ORBITANDO 100/23 ORBITANDO HORA 0913	A-1	
080910	MALVINAS	AZ 087° /63 MILLAS Vd. 300 Nivel 32.000 PIES 1 SECCION HARRIER	A-1	
080926	MALVINAS X	CONTACTOS DE 0901 A 0926 EN AV. 087° 8 ALEJANDOSE AHORA	A-1	
080946	MALVINAS √	ACTUALIZO SITUACION: 1a. PAC ORBITANDO 30.000 ' 2a. PAC 075/65 ORBITANDO 16000' PIDO LEAR- JET EFECTOS HOSTIGAMIEN TO	A-1	
081015	MALVINAS √	PSN PAL 080 PTO ARGENTINO 110	A-1	
081030	CAP.PERETTI X	POR INTERCEPTACION PROPIA SE CONOCE POSICION PESQUERO RUSO"ZHELEZNOGORSK"/EORJ PSN 55.36 S-61.18 W NAVE DE 2300 TN Y 84 MTS ESLORA PSN COINCIDE CON INFO DE 5 CONTACTOS DETECTADOS 071430 (DEL ELECTRA)	A-1	
081057	RAMALVINA X	HORA 1050 SE PERDIO CONTACTO AL 130 PTO ARGENTINO 140 CONTACTO HORA 1051 AZ 070/60 Vel. 300 NIVEL 1000' UNICA ACTIVIDAD AEREA AL MOMENTO	A-1	
081050	CGT 80.1 X	LOCALIZACION UNO SERIE UNO 5606 S 6314 W 1 GRANDE AHORA 1026	A-1	
081030	RAMALVINAS X	UNA SECCION DE PAC ORBITANDO 071/43		
081045	RAMALVINAS √	PAC SOBREVOLO PUERTO ARGENTINO Y SE ALEJO CON RV 080/110, LUEGO REAPARECIO AL 130/140.		

SECRETO

G F H	FUENTE	ACTIVIDAD	VALOR	APRECIACION
081205	RAMALVINAS	UN GRANDE AZ 075 A 100 MILLAS DE PUERTO ARGENTINO		
081251	CGT 80.1 (Z-081218)	LOCALIZACION CUATRO SERIE UNO 5338 S 6448 W UN MEDIANO HORA 1200.		
081300	CGT 80.1 (Z-081159)	DONDE DICE LOCALIZACION CUATRO SERIE UNO DEBE DECIR LOCALIZACION TRES SERIE UNO.		
081125	CGT 80.1	LOCALIZACION DOS SERIE RB 218 VD 9 HORA 1310.		
Z-081429	CGT 80.1	LOCALIZACION UNO SERIE CUATRO 5559 S 6446 W DOS MEDIANOS RB. 268 VD. 20 HORA 1410		
081350	CGT 80.1	LOCALIZACION 4 IDENTIFICADA "CHUBASCO" -	A-1	
	0)-081510 COAVIAVAL	EXPLORACION AEREA PROPIA CIN UN ECO RADAR PSN 4452 S - 4930 W /0722 PD A 1054 HS EN PSN 4357 S - 4853 W RV 026 VEL 17.3 KTS PD UN ECO RADAR PSN 4556 S - 3719 W/0820 HS PD A 0947 EN PSN 4449 S - 3855 W RV 010 VEL. 14.5 KTS. PD ECOS INTERMITENTES PSN 4339 S 4800 W/1102 PD NO VISUALIZADOS PD		
081700	RAMALVINAS	AL 180 DE PUERTO ARGENTINO A 140 MILLAS ESTIMADO POSICION PAL.		
081800	JEIN	INFORMAR PERMANENCIA DE UNIDADES BRITANICAS EN ISLA ASCENSION (PARTE DE FUERZA ANFIBIA Y LOGISTICA).		
081800	JEIN	AGREGADO MILITAR Y MEDIOS PROPIOS MANTIENEN CONTROL CANAL DE PANAMA PD UNICOS CRUCES LOS INFORMADOS PD PIDO EVALUACION FUENTE FUERZA AEREA.		

SECRETO

C F H	FUENTE	ACTIVIDAD	VALOR	APRECIACION
	081752 COAGRUNAVI-NAS	ACTIVIDADES EN MALVINAS DEL 07 AL 08 MAY 82 CLN 1. SE REALIZO EXPLORACION POR PARTE CA.CDO 601 EN ISLA DE LEONES MARINOS SIN NOVEDADES. 2. SE REALIZO EXPLORACION NAVAL EN PENINSULA SAN LUIS NO DETENTANDOSE PRESENCIA PERSONAL ENO. 3. A 1610 HS INFORMA AGMR.A. QUE UN BUQUE P BUQUE PROPIO HABIA AVISTADO BUQUE SIN BANDERA EN ISLA AGUILA (SE ISLA SOLEDAD 024, SE ENVIO HELO PUMA CON COMANDOS A.R.A. A 1800 HS. REGRESO HELO INFORMANDO BUQUE AVISTADO ES PESQUERO "PENELOPE-STANLEY, EL CUAL NO PRESENTABA NINGUNA CARACTERISTICA NI EQUIPAMIENTO ESPECIAL. LA TRIPULACION ESTABA COMPUESTA POR 8 HOMBRES JOVENES QUIENES QUEDARON EN EL LUGAR CUSTODIADOS POR LOS COMANDOS A.R.A. DIA 08 . LOS MISMOS SERAN TRASLADOS A PTO ARGENTINO. EL BUQUE TENIZ IZADA BANDERA BLANCA. 4. NO HAY PRESENCIA EFECTIVOS EN LAS ISLAS. POR RADAR SE DETECTO VUELO DE AERONAVES ENEMIGAS OPERANDO DESDE PAL A 140 MS DIRECCION SE.		
082340	O-082215	FM: COMIL - TO: COATLANSUR - INFO : COGUAMILVINAS - COARENAUSTRAL- COPERVALES- CAE - CUEJERCIN- JEESMACON.- MI 271850 APR/ CAPACIDADES DOS CMM TRES Y CINCO ANULADAS - (ACTUALIZACION DE CAPACIDADES DEL ENEMIGO.-		
090150	Z-090105	FM: RAMALVINAS - TO: COATLANSUR - DOS UNIDADES 14 KILOMETROS SUR PUERTO ARGENTINO EFECTUANDO FUEGO NAVAL UNA GRANDE 120 - 6 CON 5 .-		
090230	OFENCONADA SUR	09 0105 TIROS DESDE HELICOPTEROS EN PUERTO DARWIN.-		
090240	O-090012	FM: JEIN - TO: COATLANSUR - INFO: JEESMACON- JEOPE - JEF.2 EMGE JEF.2 EMFA.- AVISTADA PARTE FUERZA ANFIBIA 082045 Z PSN 35.40 SUR 30.30 OESTE PD		

SECRETO

GFH	FUENTE	ACTIVIDAD	VALOR	APRECIACION
		RUMBO 210 VELOCIDAD 12 .- .		
090254	MALVINAS	HORA 0240 AZ 153 / 19 ESTIMO BUQUES MINADORES		
090254	MALVINAS	DOS BUQUES DE SUP. A 14 KM AL S PTO. ENRIQUETA EFECTUARON FUEGO NAVAL. SIMULTANEAMENTE SE OBSERVARON 2 HELO. PTO. ARGENTINO 3 AL N Y 3 AL S EN ALEJAMIENTO. POSTERIORMENTE SE DETECTO UN BUQUE AL 180/25 MILLAS EN ALEJAMIENTO, POR PRESENCIA LEAR-JET 142/60 MILLAS ESTIMO PAL 100 MILLAS. FUEGO NAVAL CESO 0240 HS.	✓	
090335	Z+ 090145	180 16 KM PTO. ARGENTINO DOS UNIDADES 180 16 KM PTO. ARGENTINO UN GRAN DE 125/6.5. MILLAS .-------	✓	
090335	Z- 090317	INTERCEPTADO EN 3600 KHZ CLN AVION A GRAN ALTURA SOBREVOLO ZONA PUERTO ARGENTINO ARROJANDO BENGALA AMARILLA CAYENDO EN LA BAHIA.-	✓	
090400	MALVINAS	200 PUERTO ARGENTINO 13 MN 5 CONTACTOS AL 240 VEL 15/20 Nds HORA 090330 DETECTADA 11 UNIDADES 130 PUERTO ARGENTINO 11 Y 27 MN HORA 090336.-	✓	
090406	MALVINAS	ESTIMADO PAL AL 080/100 MN PD SE DETECTA ENGAÑO E INTERFERENCIA ELECTRONICA HORA 090330 UN PORTAHELICOPTEROS AL 140/90 MN HORA 090347.-	✓	
090413	MALVINAS	PORTAHELICOPTEROS 140/60 PD 5 UNIDADES AL 240 ENTRE 15/20 MILLAS PD ONCE UNIDADES AL 110 ENTRE 15/30 MILLAS ESTIMADOS ACERCANDOSE HORA 090401.-	✓	
090418	MALVINAS	PORTAHELICOPTEROS ESTIMADO PROTEGIDO POR CINCO UNIDADES MENORES HORA 090402.-		

GFH	FUENTE	ACTIVIDAD	VALOR	APRECIACION
090422	Z-090402	AVISTADA PARTE FUERZA ANFIBIA 081745 PSN 35° 40' S - 30° 30' W PD RUMBO 210 VELOCIDAD 12 NUDOS PD SOLICITO VUELO RECONOCIMIENTO EFECTOS DETERMINAR COMPOSICION Y POSICION.-		
090426	MALVINAS	ACTUALIZO INFORM. CONTACTOS PORTAHELICOPTEROS AL 140/70 APRECIADO ALEJANDOSE RESTO UNIDADES MANTIENEN POSICIONES HORA 090411.-		
090430	Z-090115	SITREP ANTISUBMARINO UNO CLN EN EXPLORACION AEREA CONTACTO RADAR DESAPARECIENDO PD LAT 4200 LONG 6111 HORA 081822 PD RUMOR HIDROFONICO EN UNA SONOBOYA PD POSIBLE CONFIANZA UNO PD CONTINUO ACCIONES AEREAS ANTISUBMARINAS XX FM CGT 79.1 TO COATLANSUR INFO CFT 79 - FT 79.-	✓	
090440	Z-090345	INTERCEPTADA CONVERSACION EN 3600 h KHZ ENTRE POSICIONES ARGENTINAS DENTRO ((MLV)) CLN EN LA PANTALLA RADAR DE UNA POSICION SE OBSERVARON 5 CONTACTOS QUE SE DESPLAZARON EN DIRECCION A "DARWIN" CMM LUEGO APARECIERON DETENIDOS EN LA PANTALLA RADAR DURANTE 2 MINUTOS Y POSTERIORMENTE SE DIRIGIERON HACIA EL NORESTE PD SE OBSERVARON VARIAS BENGALAS AMARILLAS LANZADAS MIENTRAS OCURRIA EL DESPLAZAMIENTO XX FM RAGRA TO COATLANSUR INFO JEIN JEOPE.-	✓	
090449	MALVINAS	ENTRE EL 110 Y EL 190 25 UNIDADES A 15 MILLAS PORTAHELICOPTEROS 140/75 MILLAS PAL 100/80 NOCHE CLARA 15 Km DE VISIVILIDAD 5 Nds DE VIENTO HORA 090430.-	/	
090455	MALVINAS	PORTAHELICOPTEROS 140/75 PAL 080/100 Y EN LAS MARCACIONES 120 Y 220 DISTANCIA 11 Y 27 MILLAS 25 ECOS MEDIANOS Y CHICOS HORA 090415.-	/	
090500	MALVINAS	ENTRE LAS 25 UNIDADES SE HA ABIERTO UNA FRANJA APARECEN CUATRO CONTACTOS (BUQUES) ACERCANDOSE PARA POSIBLE FUEGO NAVAL HORA 090435.-	/	

GFH	FUENTE	ACTIVIDAD	VALOR	APRECIACION
090507	MALVINAS	BLANCO RENTABLE 140/75 NO ESTA EN LA PANTALLA ESTIMO 105/79 PD PAL ENTRE 080/90 100 MILLLAS DE DONDE SALIO LA PAC CUANDO LLEGO EL LEAR YET HORA 090450.-		
090515	MALVINAS	ACTUALMENTE NO ESTA EL PAL EN PANTALLA PSN DE DONDE SALIO LA PAC AL LLEGAR EL LEAR-JET 080/100 HORA 090452.-		
090520	MALVINAS	ENTRE LA MARCACION 095 AL 108 DISTANCIA 16 KM 4 MEDIANOS PD COMIENZA INTERFERENCIA RADAR HORA 090454.-		
090524	MALVINAS	RADAR AIRE AHORA NO INTERFERIDO SE DETECTA 2 ECOS 120/22 MILLLAS ESTIMADO BUOWES HORA 090511.-		
090529	MALVINAS	CORRECTO LO ANTICIPADO ANTES NO INTERFERENCIA RADAR CMM NUEVAMENTE LOS 2 ECOS 120/22 MILLLAS ESTIMADO HARRIER HORA 090515.-		
090536	MALVINAS	25 EN EL RADAR AIRE CMM EL RESTO SE EVAPORO NO SE APUREN QUE AUN NO HEMOS RECIBIDO FUEGO HORA 090518.-		
090536	MALVINAS	DICE EL ALMIRANTE QUE ESPEREN HAY MUCHO ENGAÑO Y NO SE SABE QUE ES REAL Y QUE ES FALSO HORA 090520.-		
090548	MALVINAS	CONFIRMO SOLO 2 ECOS A 15 MILLAS AZIMUT VERDADERO 120 PD EL RESTO DESAPARECIO TODO PD PUEDE HABER SIDO UN EXCELENTE JUEGO DE ENGAÑO HORA 090550.-		
090658	MALVINAS	19 CONTACTOS ENTRE 120 Y 130 A 10/20 MILLAS. ESTIMO POSIBLE ENGAÑO HORA 090658.-		
090830	RAMALVINAS	2 BUQUES VISUAL 190 PUERTO ARGENTINO A 12 MILLAS	A-1	
090900	RAMALVINAS	POSIBLE PAL 075/90 MILLAS DE PTO ARGENTINO		
090900	RAMALVINAS	POSIBLE PORTAHELICOPTESROS 135/120 MILLAS DE PTO ARGENTINO		
090955	RAMALVINAS.	090923 PESQUERO NARVAL ATACADO POR AVION HARRIER. HERIDOS GRAVES PD PSN 5245 S - 5811 W	A-1	

33

SECRETO

	FUENTE	ACTIVIDAD	VALOR	
090958	RAGRA	RETRANSMITO DE PESQUERO NARVAE 090940 CLN EL BUQUE SE HUNDE PD APRECIO 30 MINUTOS MAS A FLOTE PD ARRIADOS UN BOTE COLOR NARANJA CON HERIDOS GRAVES CMM DOS BALSAS COLOR NEGRO CON TECHO NARANJA PD INTENTARE ARROJAR OTRAS DOS PD LLEVAMOS UNICAMENTE LINTERNA CON MORSE CMM NO POSEEMOS EQUIPOS DE RADIO	A-1	
091020	INTERCEP.	DOS BUQUES PSN 190 PA 12 ABRIERON FUEGO SOBRE PUERTO ARGENTINO.	A-1	Pescolo último 6FF-091122
091029	COAGRUNAVINAS	DOS BUQUES MANTIENE FUEGO DIRIGIDO POR HELICOPTEROS PD 084 PA 5 PD	A-1	
091140	COAGRUNAVINAS	BT AVISTADOS UN DD TIPO 42 UNO TIPO 21 CMM AL 215 PA PD RUMBO 130 VEL.16 PAC 150 /70 MN ARRUMBAMIENTO 050/600		
091200	COAGRUNAVINAS	BT AVISTADO LANZAMI NTO UN SEA DART SOBRE LEAR JET HORA 1145 PD LANZAMIENTO UN SEA DART SOBRE SEGUNDO LEAR JET DESDE 26 MN AL NORTE PA PD AMBOS LANZAMIENTO INFORMADO POR PILOTOS		
091048	Z-091052	PESQUERO NARVAE CLN UNO DE LOS HERIDOS GRAVES FALLECIO PF FUIMOS SOBREVOLADOS POR OTRO AVION ENEMIGO (091048) PD NOS ATACARON Y DESTROZARON LAS BALSAS PD NO QUEDA UN SOLO BOTE PARA LOS 25 HOMBRES PD PIDO AYUDA URGENTE.		
081252	COAGRUNAVINAS	PUMA PNA FUERA DE SERVICIO POR BOMBARDEO MATUTINO . PUMA DE EJERCITO SIN RADAR SE LO ESTA GESTIONANDO. DESTACADO FORREST ISLA LEONES ETA 091900 (VEREMOS QUE SE PUEDE HACER PNS ENO 200 FARO SAN FELIPE A 10 MILLAS (HS 1252)		

SECRETO

GFH	FUENTE	ACTIVIDAD	VALOR	APRECIACION
091230	CF TROITIÑO	INTERCEPTADA COMUNICACIONES INGLESAS EN FRECUENCIA 11564 Y 13860. INTERROGADO MALVINAS SOBRE EXISTENCIA RADIO ENGAÑO PROPIO CONTESTO NEGATIVO.		
091055	O-091117	INTERFERENCIA SOBRE FRECUENCIA 15.553 KHZ CMM MARCACION RADIOGONIOMETICA 080 ((DRY)) A PARTIR 1055 HS. PD SE MANTIENE	✓	
091350	COAGRUNA-VINAS	2 UNIDADES 200 PUERTO ARGENTINO A 20 MILLAS	✓	
091356	COAGRUNA-VINAS	ECO NUEVO 165 P.ARGENTINO 11 MILLAS UN GRANDE.	✓	
09 1420	COAGRUNA VINAS	AMPLIO MI ULTIMO TERCER CONTACTO 186/11. DOS ECOS RUMBO 305 PD TENER PRESENTE QUE PUEDE HABER ENGAÑO	✓	
091420	CAP ROBACIO	INFORMA CONTACTO SIN PRECISAR HORA NI QUE ES A: 54°31' S - 65°45' W	✓	
091434	COAGRU-NAVINAS	AZIMUT 194/15 ECO PERSISTENTE EL RESTO APARECE Y DESAPARECE.	✓	
091430	COAGRUNA VINAS	DE ALTE OTERO PARA ALTE RODRIGUEZ LE PREOCUPA EL HECHO DE QUE NO HAYA EXPLORACION ENTRE MALVINAS Y EL CONTINENTE.		
091700	O-091632 JEIN	AMPLIO 090012 CLN AVISTADOS CINCO BUQUES GRANDES EN FORMACION SIN IDENTIFICAR CMM TRES CHICOS SIN IDENTIFICAR CMM UN HELO PD PSN 3540S 3040W HORA 082045 Z/RUMBO 210/VEL. 12 PD AVISTADO PETROLERO TIPO "PLUMLEAF" PSN 3620S 3620W HORA 091845 Z		

SECRETO

GFH	FUENTE	ACTIVIDAD	VALOR	APRECIACION
092210	RAMALVI-NAS	AL 175 PTO. ARGENTINO 10 MN DOS BUQUES EFECTUANDO FUEGO NAVAL.	A-1	
092340	RAMALVI-NAS	LOS 2 UNIDADES QUE HICIERON FUEGO NAVAL A 2205 HICIERON SOLAMENTE 4 SALVAS SE MANTINEN EN PROXIMIDADES	A-1	
100200	RAMALVI-NAS	DOS UNIDADES EN ACERCAMIENTO AL 213/ 9 MILLAS Y AL 203/12 MILLAS.	A-1	
100236	RAMALVI-NAS	AL 190/8 MILLAS y AL 203/9 MILLAS	A-1	
100247	RAMALVI-NAS.	CONTINUA FUEGO SOBRE COSTA DESDE AMBAS UNIDADES.	A-1	
100305	RAMALVI-NAS.	CONTINUA FUEGO DE UNIDADES. NO TIENEN PAC.		
100357	RAMALVI-NAS	HELICOPTERO AL 156/56 MILLAS ORBITANDO UNIDADES AL 191/12 MILLAS [redacted] OTRA UNIDAD AL 191/7 MILLAS Y UNA TERCERA 191/8 TODAS CON RBO 18Ø	A-1	
100901	COAGRUNA VINAS	AL MOMENTO SIN ACTIVIDAD AEREA PD UNICA ACTIVIDAD UN HELO APARECIO A 0812 AL 033/43 Y DESAPARECIO A 0 837 AL 053/73 PD ALTURA 5.000 PIES		
100948	COAGRUNA VINAS	DOS ECOS DE SUFERFICIE AL 205/14 Y 205/7 PD		
101004	COAGRUNA VINAS	DOS UNIDADES INICIARON FUEGO SOBRE AEROPUERTO.		
101045	ESTAAERO VINAS	HILICOPTERO PNA AVERIADO POR ESQUIER LA PD RECUPERABLE A LARGO PLAZO		
100904	COAVIAVAL	DETECTADO UN GRANDE 4340S 4110W HORA 0900		
102024	COAGRUNA-VINAS.	COMENZO FUEGO NAVAL SOBRE MOODY BROOK	A-1	
102049	COAGRUNA VINAS.	A HORA 2049 ALTO EL FUEGO AMBAS UNIDADES PD EN ALEJAMIENTO CON RUMBO 195 DISTANCIA 13 Y 16 MILLAS RESPECTIVAMENTE PD BLANCO MONTE STOCCKER HILL		

SECRETO

C F E	FUENTE	ACTIVIDAD	VALOR	APRECIACION
10 MAY	0-101730 RAEPO	EXPLORACION AEREA CLN LOCALIZACION UNO PSN 4446 S - 4150 W UN MEDIANO HORA 0850 CMM LOC. TRES PSN 4340 S - 4110 W UN GRANDE HORA 0850 CMM LOC. CUATRO PSN 4420S 3712 W UN ECO HORA 0935 CMM LOC CINCO PSN 3920 S - 3505W UN ECO HORA 1313 CMM LOC SIES PSN 3927 S 3822 W UN ECO HORA 1328 PD ACTUALIZACION LOCALIZACIONES CLN 2 Y 3 RV 215/230 VD 20/21 HORA 1021 CMM 1 RV 195 VD 11 HORA 1045 CMM TRES PSN 4443 S - 4256 W RV 227 VD 23 HORA 1414 CMM DOS PSN 4506 S - 4305 W RV 227 VD 23 HORA 1414 PD PSN 4520 S - 4057 W RECIBE INTERROGACION TRASPONDER HORA 1212 CMM PSN 4538 S - 3747 W FIN INTERROGACION HORA 1230		
100900	0-102002	DISPOSICION Y CONTITUCION FUERZA TAREAS BRITANICA AL 101200 Z CLN FUERZA ATAQUE CLN POSICION 100/150 MILLAS AL ESTE MALVINAS PD CONTITUCION CLN 2 PAL CMM 3 DD CMM 8 FF CMM 1 BUQUE DESEMBARCO CMM NUMERO INDETERMINADO AUXILIARES PD V.I. C-3 PD GRUPO GEORGIAS CLN PROBABLE 2 DD /FF CMM 1 AUXILIAR PD V.I. C-3 FUERZA ANFIBIA CLN POSICION CLN 082045 Z 35.40 S 30.30 W PD RUMBO 210 CMM VELOCIDAD 12 PD COMPOSICION CLN 5 BUQUES DESEMBARCO CMM 2 AUXILIARES CMM 1 FF PD V.I.B-3 PD ETA AROP 12/13 MAY 82 PD REFUERZO CLN EN CONTITUCION PD POSICION CLN ISLA ASCENSION PD COMPOSICION CLN 3 TRANSPORTES TROPAS CMM 3 DD/FF CMM 11 AUXILIARES NO DETERMINADOS PD V.I. C-3 PD MEDIOS AEREOS CMM 25/30 HARRIERS RAF CMM 8 VULCAN CMM 3/5 NIMROD CMM PROBABLE 11 AVIONES CISTERNA VICTOR PD V.I.C-3 PD XX FM JEIN TO COATLANSUR - INFO JEESMACON JEOPE		

SECRETO

C F E	FUENTE	ACTIVIDAD	VALOR	APRECIACION
10 MAY	P-101900 COAGRUNAVI-NAS	ACTIVIDADES PD INTELIGENCIA CLN 1. COLORADOS EFECTUO BOMBARDEO NAVAL SOBRE OESTE POSICION PUERTO ARGENTINO PD 0235 HS. DOS NAVES BATIERON DESDE OESTE LOCALIDAD HASTA MOODY BROOKE PD 0930 DOS NAVES BATIERON AEROPUERTO PD AMBOS BOMBARDEOS NO PRODUJERON BAJAS PROPIA TROPA PD POSICIONES RESISTEN BIEN BOMBARDEO CMM SALVO IMPACTO DIRECTO PD EFECTO PROYECTILES SOBRE POSICIONES ES MINIMA PD METEOROLOGICAS EMPEORARON PARTIR MEDIODIA LIMITANDO VISIBILIDAD Y ACCIONES AEREAS PD OPERACIONES CLN 1. NO SE HA RESTABLECIDO AUN CONTACTO CON EL HELICOPTERO PUMA AE505 ESTE INFORME COMPLEMENTA EL ENVIADO POR MMC (PERS) NRO. 2 PD 2. LA CA CDO (S) 601 RECONOCIO LUGARES PROBABLE DESEMBARCO HELITRANSPORTADO DE COLORADOS PARA PREVER FUTURAS OPERACIONES PD 3. NO SE REALIZO EXPLORACION AEREA NI NAVAL POR CONDICIONES METEOROLOGICAS DESFAVORABLES COMO CONSECUENCIA NO SE PUDO ESTABLECER CONTACTO CON EL HELICOPTERO DESAPARECIDO.		
11 MAY	P-110021 JEIN	UNIDADES BRITANICAS ACOGIDAS TERMINOS CONVENCION DE GINEBRA CLN HMS UGANDA CMM HMS HECLA CMM HMS HERALD CMM HMS HYDRA.		
11-MAY.	110525	TENGO DOS ECO PUERTO ARGENTINO ARRUMBAMIENTO SUR ESTIMO SON LAS UNIDADES QUE SIEMPRE OCUPAN POSICION PARA HACER TIRO BOMBARDEO.		
11-MAY	11Ø8ØØ COAN	"C" - A X ROJO 66 B X BUQUE MARRON 83 C X DETECTADO DOS ECOS CHICOS PSN 48 25 S 485Ø W CMM 485Ø 47Ø5 W D X HORA Ø71Ø		
11-MAY	11Ø95Ø COAGRUNAVINAS	CONTACTO 146 - 18 PA - RV Ø6ØV 18 147 - 13 PA R Ø6Ø V 18		

SECRETO

FECHA	FUENTE	ACTIVIDAD	VALOR
12-MAY	P-112100	FM: COGUAMILVINAS TO COATLANSUR INFO JEESMACON NOVEDADES 11MAY 82 1. PERDIDA CONTACO CON BUQUE ISLA ESTADOS 102320 FORREST, FOND BAHIA HOWARD, INFORMA QUE ISLA ESTADOS, QUE SE DIRIGIA ESE LUGAR PROCEDENTE BAHIA FOX, TRANSMITE QUE ES ATACADO DESDE TIERRA POR EFECTIVOS NO IDENTFICADOS UBICADOS EN PROXIMIDAD SHAG COBE (APROXIM. 10 KM S HOWARD) SM AGREGA LA COMUNICACION QUE SE ENCUENTRA AVERIADO ASQB. O EN LA OPORTUNIDAD DESDE HOWARD SE ESCUCHA EXPLOSION EN ZONA POSTERIORMENTE SE PIERDE TODO CONTACTO CON DICHO BUQUE. AL MOMENTO NO SE TIENE NOTICIAS ADICIONALES PESE QUE SE ORDENO EFECTUAR PATRULLAJES CON EFECTIVOS PROVENIENTES DE HOWARD-FGO-DARWIN SOBRE COSTA ESTRECHO. POR DESFAVORABLE CONDICIONES TIEMPO IMPOSIBLE EFECTUAR EXPLORACION AEREA(AVION/INCLUSIVE EMPLEANDO G.C.DE P.N.A.. SE CONTINUARA BUSQUEDA CON TODOS LOS MEDIOS DISPONIBLES UNA VEZ PERMITAN CODNCIONES METEOROLOgicas. NO EXISTEN INDICIOS CONCRETO QUE PERMITAN ASEVERAR QUE HA NAUFRAGADO. 2. HALLAZGO BOTES REMO DOS G 1230 HS FORREST, QUE SE ENCONTRABA EN TAREAS BUSQUEDAS ISLAS ESTADOS, OBSERVA SOBRE LA COSTA Y EN PROXIMIDADES LUGAR QUE SE HABIA PRODUCIDO ATAQUE CONTRA ESTE, DOS BOTES GOMA AL PARECER PARTENECIENTES COMANDOS BRITANICOS. EFECTIVOS R I 5 SON DESTACADOS PARA RASTRILLAR ZONA NO INFORMANDOSE OTRAS NOVEDADES AL MOMENTO. 3. PERDIDA CONTACTO HELO DESTACADO APOYO NAUFRAGIO PESQUERO NARWAL AL MOMENTO, NO SE HA TOMADO CONTACTO CON HELO CUYA MISION FUE INFORMADA PARTE DIA AYER SE ESTIMA QUE HA SIDO DERRIBADO POR AVIONES ENO. EXISTE REMOTA POSIBILIDAD QUE TRIPULANTES SE HAYAN REFUGIADO EN ISLA LEONES MARINOS. SE DESTACARA EXPLORACION INMEDIATAMENTE SITUACION Y CONDICONES METEOROLOGICAS LO PERMITAN	

SECRETO

GFH	FUENTE	ACTIVIDAD	VALOR	APRECIACION
		4. MEDIDAS PARA AMPLIAR CONTROL SOBRE MARGENES ESTRECHO SAN CARLOS. SE ADOPTAN SIGUIENTES MEDIDAS: A) EFECTIVOS SECC INF. PROCEDENTES DARWIN DEBEN EFECTUAR EXPLORACION TERRESTRE MARGEN NORTE BAHIA RUIZ PUENTE Y OCUPAR PUNTO APOYO FRENTE ESTABLECIMIENTO SAN CARLOS (SECTOR N IS. SOLEDAD) B) EFECTIVOS SIMILARES PROCEDENTES BAHIA FOX DEBEN EXPLORAR MARGEN NORTE DE LA MISMA ESTABLECER PUNTO APOYO SOBRE CONSTA FRENTE IS OESTE. C) EFECTIVOS PROCEDENTES HABIA HOWARD RASTRILLAN DOS PENINSULAS QUE CIERRAN ACCESO DICHA BAHIA E ESTABLE.... Y/O ....ZONA D) MAS SE PREVEE OPERAR CON MEDIOS FUERZA AEREA Y AVIACION NAVAL SOBRE TODA LA ZONA SI TIEMPO LO PERMITEN .....MEDIDAS DE BIENESTAR TROPA.... RAZON DESFAVORABLE CONDICONES CLIMATICAS Y HUMEDAD PERMANENTE QUE EXISTE POSICONES SE ADOPTAN MEDIDAS PARA SECADO E HIGIENIZACION DE PARTE EFECTIVOS DISTINTAS UNIDADES EN LUGARES CUBIERTOS QUE PUEDEN ADAPTARSE PRECARIAMENTE AL EFECTO ... REQUERIMIENTOS SE CONSIDERA NECESARIO PRESENCIA UNIDADES LIGERAS SUPERFICIE CON CAPACIDAD ACTUAR TODO TIEMPO PARA OPERAR AGUAS RESTRINGIDAS Y MATERIALIZAR ANTES POSIBLE AMENAZA AEREA SOBRE FLOTA BRITANICA A FIN DISMINUIR LIBERTAD ACCION CON QUE ESTA ATACANDO ACTUALMENTE.		
120733	RAMALVINAS	139/17 153/17 ARRUMBAMIENTO 220		
120815	RAMALVINAS.	120530 DETECTADOS 2 CONTACTOS 1º: 057/22 2º: 063/23 ARRUMBAMIENTO 210º		
120820	RAMALVINAS.	120554 ACTUALIZACION CONTACTOS 1º: 071/21 2º: 078/22 ARRUMBAMIENTO 180		

SECRETO

GFH	FUENTE	ACTIVIDAD	VALOR	APRECIACION
120825	RAMALVI-NAS.	CONTACTOS HORA 0611 1º: 086/21 2º: 091/22 ARRUMBAMIENTO 180		
120828	RAMALVI-NAS.	ACTUALIZACION CONTACTOS 120636 1º: 104/21 2º: 109/21 ARRUMBAMIENTO 180		
120830	RAMALVINAS.	ACTUALIZACION CONTACTOS 120706 PSN 0656: 1º: 113/20 2º: 123/18 PSN 0706: 1º: 120/17 2º: 131/17 ARRUMBAMIENTO 210		
120840	RAMALVI-NAS.	CONTACTOS HORA 0733 1º: 139/17 2º: 153/17 ARRUMBAMIENTO 220		ACTUALIZADO
X120554	RAMALVI-NAS	ACTUALIZACION CONTACTOS CLN 1º 071/21 PD 2º 078/22 ARRUMBAMIENTO 180 HORA 0554		
120611	RAMALVINAS	CONTACTOS: 086/21 PD 091/22 ARRUMBAMIENTO 180		
120636	RAMALVI-NAS	ACTUALIZACION CONTACTOS : 1º - 109/21 2º-109/21 ARRUMBAMIENTO 180.		
120706	RAMALVI-NAS	ACTUALIZACION CONTACTOS: AS0656 : 1º 11/20 - 2º 123/18 PD A 0706 1º 120/19 - 2º 131/17 PD ARRUMBAMIENTO.		
120823	RAMALVI-NAS	INFORMO PSN UNIDADES : 178/18 GAM ISLA SOLEDAD ADECUADOS CONFIRMARE ISLA SOLEDAD ADECUADOS CONFIRMARE ISLA G.MALVINA . PTO ORIGEN PARA RADIALES PUNTO BRAVO - HORA 0823		

GFH	FUENTE	ACTIVIDAD	VALOR	APRECIACION
120829	RAMALVI-NAS	PSN UNIDADES : 170/19 COMUNICAR AVIACION BASADA EN TIERRA ESTAR LISTA RECIBIR ORDEN ATACAR.		
120842	RAMALVI-NAS	INFORMO POR ALCANCE RADAR A 0832 PERDIDO CONTACTO UNIDADES AL 175/20 PIDO SI EL NEPTUNE PUEDE DETECTARLOS O SI PUEDE MANDAR OTRO AVION A ESOS FINES PD SE ESTIMA PERMANECEN EN LAS PROXIMIDADES DE ULTIMA POSICION.		
120850	RAMALVI-NAS	PREGUNTO SI EL NEPTUNE RECIBIO INFORMACION MIS CONTACTOS Y LOS TOMO EN SU COTORRA. CASO AFIRMATIVO CONSIDERO PUEDE LANZARSE ATAQUE CON LA INFORMACION DE EL .		
120903	RAMALVI-NAS	CONTACTO RETOMADO HORA 0859 195/20 PREGUNTO SI TIENE CONFIRMACION QUE ESTILO (NEPTUNE) TOMO MI CONTACTO		
120752	RAMALVI-NAS	LAS DOS UNIDADES AL 165/17 - SE ESTIMA VAN AL PUNTO DE SIEMPRE APROXIMADAMENTE AL 175/17. NO HAY PAC EN EL AIRE TRIGO ESTIMA ALERTAR SECCION EN TIERRA POR SI MEJORAN CONDICIONES METEOROLOGICAS COMO ESTA OCURRIENDO.		
120754	RAMALVI-NAS	DE TRIGO SI EL NEPTUNE NO PUEDE CORRER PUNTO ALFA 20 MILLAS MAS AL ESTE EFECTOS DETECTAR ESTAS DOS UNIDADES QUE ESTAMOS PLOTEANDO.		
120927	RAMALVI-NAS	PSN UNIDAD ENEMIGA 204 PTO ARGENTINO 19.		
120931	RAMALVI-NAS	UNIDAD ENEMIGA 207/17 . ESTIMO QUE HAY QUE ATACAR.		
120931	RAMALVI-NAS 120934	MARCACION 205/18 CONSIDERO QUE HAY QUE ATACAR CONDICIONES METEOROLOGICAS ACEPTABLES PD NO OLVIDARSE AVION ENLACE COMUNICACIONES . PUNTO BRAVO PARA REFERENCIA PARA RADIALES		

SECRETO

[illegible]	FUENTE	ACTIVIDAD	VALOR	[illegible]
120957	COAGRUNAVI-NAS	ANTE INFORMACION POSICION BUQUES ENEMIGOS Y CONDICIONES METEOROLOGICAS X-ACEPTABLES COMANDANTE FUERZA AEREA SUR RETIENE EN SU DECISION ORDEN ATACAR PD ESTA SITUACION ES IRREGULAR Y NO RESPONDE PLAN APROBADO PD DISTANCIA ACTUAL 16 MILLAS AZIMUT 203.		
120950	COAGRUNAVI NAS	PSN ENOD- 202/15 PUERTO ARGENTINO.		
12 MAY	P 121005 JEESMACON	AMPLIANDO 00268 GFH 111834 INFORMO CARACTERISTICAS BUQUES HOSPITAL INGLESES SON LOS SIGUIENTES: PESO LARGO MTS NRO MASTIL NRO DE CHIMENES INTERNACIONAL CALL SING: GSS UGANDA 19.907 TN. 164.516 M-2-1 HMS HERALD 2.898 TN - 79.3 M - 1 - 1 - 326 - HMS HECLA 2.898 TN - 79.3 M 1 - 1 -416 - HMS HYDRA 2.898 TN 79.3 M - 1 - 1 415 - RESPECTIVAMENTE CMM ADEMAS LOS BUQUES DE LLAMADA CMM SQUAWD CMM Y FRECUENCIAS DE RADIO SON CLN 325 CMM 3A.5000 CMM 257.4 MHZ RESPECTIVAMENTE.		
121335	COAGRUNAVI NAS	DOS SEA HARRIER EFECTUANDO RELEVAMIENTO AEROFOTOGRAMETRICO SOBRE PUERTO ARGENTINO. PAL AL 060 PUERTO ARGENTINO 80 MN. SE DEDUCE PSN PAL 060 P. ARG. 100	✓	
121355	COAGRUNAVI-NAS	PAL 060 PTO. ARG. 140/145 MN.		
121825	COAVIAVAL.-	DOS ECOS GRANDES CMM PSN 4610 S - 5950 W HORA 1625.		

SECRETO

C.E.P.	FUENTE	ACTIVIDAD	VALOR	
12[illegible]	CONVIVAL			
P-122100	COAGUALMIVINAS	PRINCIPALES ACTIVIDADES DEL DIA 12 DE MAYO: 1130- RI5 Y RI18 INFORMAN RESULTADOS PATTRULLAJES REALIZADOS EN SUS ZONAS DE RESPONSABILIDADES SIN NOVEDAD. 1130- DOS BUQUES ENEMIGOS UBICADOS A 180 GRADOS Y 8 MILLAS DE LA COSTA REALIZAN FUEGO DE ARTILLERIA NAVAL QUE HACE IMPACTO ENTRE LA COMPAÑIA A Y LA LINEA DEL RI6 SIN VICTIMAS NI DAÑOS MAYORES. 1330- LAS POSICIONES SON SOBREVOLADAS A GRAN ALTURA POR DOS AVIONES HARRIER AL PARECER CON PROPOSITO DE FOTOGRAFIAR. 1400-1430 SE PRODUCE UN ATAQUE DE NUESTRA AVIACION SOBRE LOS DOS BUQUES QUE ESTUVIERON REALIZANDO FUEGO DE ARTILLERIA NAVAL OBSERVADORES PROPIOS SOBRE LA COSTA APRECIARON ALGUNOS MANIFESTACIONES DE POSIBLES IMPACTOS SOBRE LAS NAVES. 1600-1730 TRES HELICOPTEROS A-109 REALIZAN EXPLORACION SOBRE LA ZONA DE SAN CARLOS EN EL ESTRECHO DEL MISMO NOMBRE EN BUSQUEDA DE INDICIOS DE DESEMBARCO ENEMIGO REGRESAN SIN NOVEDAD 1730- UN AVION HARRIER LANZA DOS BOMBAS MEDIANAS SOBRE LA ZONA DEL AEROPUERTO DE PUERTO ARGENTINO SIN VICTIMAS NI DAÑOS. EN LA FECHA NO HUBO NOVEDADES CON RESPECTO AL BUQUE ISLA DE LOS ESTADOS NI CON EL HELICOPTERO PUMA DESAPARECIDO PD SE PREVEE UN RECONOCIMIENTO MODO MARITIMO PARA EL 13 DE MAYO. 1. COMPLETANDO LA OPERACION REALIZADA SOBRE EA. SAN CARLOS SE REALIZARA UN RASTRILLAJE CON ELEMENTOS DE LA CIA. COMANDOS Y SE PROCEDERA A INSTALAR EFECTIVOS DE UNA SECCION REFORZADA DEL RI12 OCUPANDO LA BOCA NORTE DEL ESTRECHO DE SAN CARLOS. 2. SE PREVEE DESPLAZAR UN GUARDACOSTA BORDENAOD ...///

GFH	FUENTE	ACTIVIDAD	VALOR	APRECIACION
		.../// BORDEANDO LA PENINSULA DE SAN LUIS HASTA ZONA DE PUERTO SALVADOR		
13 MAY	O-130930 COAGRUNA VINAS	AUSENCIA 1/2 UNIDADES SUPERFICIE PROPIAS CON POSIBILIDADES ELECTRONICAS Y CAPACIDAD OFENSIVA MISILISTICA Y ARTILLERA FACILITA 1/2 FRAGATAS ENO ACTUEN IMPUMEMENTE SIN APOYO DIRECTO DE SU PORTAAERONAVES PD EL ENO EN PRESENCIA BUQUES PROPIOS COMBATE AREA GRAN MALVINAS PARA ATACAR CON AVIONES DEBERIA ACERCARSE A DISTANCIA DEL CONTINENTE MUY VULNERABLE A LA AVIACION BASADA EN TIERRA DE TODO TIEMPO PD EN SINTESIS ACCION BLOQUEO SUPERFICIE ENO ES RESULTADO FALTA PRESENCIA CAPACIDADES PROPIAS AUN TENIENDO EN CUENTA PELIGRO SUBMARINO XXPD		
13 MAY	P-130942 JEIN	SE ESTARIA ALISTANDO BUQUE BRITANICO CONTRAMEDIDAS INTERFERIDOR EXOCET PD V.I. C-2 XX		
13 MAY	O-131240 COAGRUNA VINAS	DIA FECHA ENCONTRADOS RESTOS ISLAS DE LOS ESTADOS EN CALETAS ESTRECHO SAN CARLOS QUE CONFIRMA PERDIDA UNIDAD POR ATAQUE UNIDAD SUPERFICIE INGLESA DIA 10 POR LA NOCHE PD CONTINUO BUSQUEDA POSIBLES SOBREVIVIENTES PD EL BUQUE SIN ARMAS EFECTUABA EN ESE MOMENTO TRAVESIAS ENTRE ISLAS LLEVANDO COMBUSTIBLE Y VIVERES A LOS HABITANTES DE ESTANCIAS CMM ACOMPAÑADO POR OTRA EMBARCACION MAS CHICA PARA TRANSBORDAR LOS SUMINISTROS PD POR SEPARADO INFORMO RELACION TRIPULACION MOMENTO ATAQUE PD COMPARAR CON INFORMACION DE JESERTRANVALES XX		
131315	CAP - TROITIÑO	UN HELICOPTERO DE EJERCITO AVISTADO DOS BALSAS NEGRAS APARENTEMENTE DESOCUPADAS Y A LA DERIVA. AL 034° CABO MASAREDO 3' (GOLFO SAN JORGE) SE CONFIRMO CON UN PUCARA . EL CAP. GALLI DESDE COMODORO RIVADAVIA ENVIARA A BUSCAR CON PESQUERO O PREFECTURA.		

SECRETO

[illegible]	FUENTE	ACTIVIDAD	VALOR	[illegible]
13-MAY	0-131340 COAVIAVAL	A- ROJO 73 B- CITRICO MARRON 241 C- LOCALIZACION 1 PSN 5027S 6012W UN MEDIANO RV 357 VEL. 18 D- 1030 HS.		
13-MAY	131550 COAGRUNAVI-NAS	POSIBLE DUENDE 120/17 RV 030/17 1429 HORAS		
13-MAY	131555 COAGRUNAVI-NAS	ACTUALIZO DUENDE 095/18 RV 030/16 A 1455HORAS.		
14 MAY	P-132132 JEIN	FIRMA FRANCESA THOMPSON HABRIA PROVISTO GRAN BRETAÑA DOS EQUIPOS CME ANTIRADAR SUPER ETENDART APTO MONTAJE AERONAVE PD INTERFERIDOR BLANQUEA RADAR AFECTANDO TELEMETRIA PD		
14 - MAY	MALVINAS 132235	A 2120 AL AV 060 DISTANCIA 21 APARECIO ECO DE HELO EN OPERACION DAT HELO DESAPARECIO A 2158 AL AV 090.-		
140710	COAGRUNAVI-NAS	DOS AVIONES ARROJARON BOMBAS EN ZONA 270 PUERTO ARGENTINO 8 SE ALEJARON ARRUMBAMIENTO 040		
140728	COAGRUNAVI-NAS	PAC AL 040/90 HELO AL 070 (NO SE PUDO CORIAR DISTANCIA)		
140740	COAGRUNAVI NAS	DESTECTADOS DOS AERONAVES AL 140/40 EN ACERCAMIENTO.		
140810	COAGRUNAVI NAS	LOS AVIONES QUE ATACARON SE ALEJARON POR RADIAL 040 SE PERDIERON AL 048/90. DETECTADOS DOS AERONAVES COMO DESPEGANDO AL 048/85. PEDIDO RETRANSMITA A BAEROGRA		
140835	CAP. TROITIÑO	EVALUACION ATAQUE MLV SEA HARRIER AVIONES ATACARON NW PISTA PUERTO ARGENTINO APARENTEMENTE SIN DAÑOS A LA MISMA. EN PRIMERA INSTANCIA LLAMA LA ATENCION A PERSONAL OPERACIONES PERSISTENCIA ENO EN ATACAR EN ESA ZONA (COINCIDENTE CON FUEGO NAVAL)		

SECRETO

GFL	FUENTE	ACTIVIDAD	VALOR	APRECIACION
140852	COAGRUNAVINAS.	VI- CESO ACTIVIDAD AEREA PERDIENDO PAC A 050 PUERTO ARGENTINO 80. 0902 NUEVA PAC 043 PUERTO ARGENTINO 62 FL 120 RV 230° 0934 PSN PAL 055/85		
132132	JEIN	FIRMA FRANCESA THOMPSON HABRIA PROVISTO GRAN BRETAÑA DOS EUIPOS CME ANTI-RADAR SUPER ETENDART APTO MONTAJE AERONAVE PD INTERFERIDOR BLANQUEA RADAR AFECTANDO TELEMETRIA PD VI:B-2	B-2	
132300	FAC	4 SUBMARINOS EN SUPERFICIE PSN 52° 30' S- 48° 30' W EL SUPERB ABANDONO SU BASE EN ESCOCIA CON RUMBO SUR PRESENCIA 4 BUQUES EN PARENAS		
141220	COAGRUNA VINAS	PSN PAL 067/PA/90 PD AVIONES HARRIER BOMBARDEARON ZONA OPERACIONES ESTOS DATOS PASADOS A BAEROGRA ESTIMO BLANCO RENTABLE		
141330	COAGRUNA VINAS	PSN PAL ESTIMADO 1300 065 PA 80		
141040	FAC	1) 4 BUQUES EN P. PARENAS POR INTERCEPTACION DE TRAFICO RADIOELECTRICO Y POSTERIOR TRABAJO 2) PSN Q: 52° 30' S W: 48° 30' W A 2300 HS DIA 13 MAY SALIERON A SUPERFICIE e HICIERON COMUNICACIONES ENTRE 15 Y 20000 KHZ ESTAN EN AREA PROXIMA AL HERMES (ACLARADOS QUE SON OTROS) 3) SUPERB EN CAMINO AL SUR		
141150	COMODORO RIV(Cap. TROITIÑO	INFORMAN TELEFONICAMENTE QUE LAS BALSAS NEGRAS AVISTADAS 131315 FUERON CONFIRMADAS HOY POR LA MAÑANA COMO 2 BOTES PESQUEROS COMUNES.		
141515	COAGRUNA-VINAS	PSN ESTIMADA PAL 050/90 1515 HORAS		

SECRETO

GTH	FUENTE	ACTIVIDAD	VALOR	APRECIACION
141622	CFAS A-2	INFORMO 1) DURANTE DIA 13 MAY NO SE DETERMINO POSICION FLOTA BRITANICA COMA PESE CUMPLIMENTARSE TAREAS DE EXPLORACION Y RECONOCIMIENTO PUNTO SE APRECIA QUE LA MISMA SE ENCONTRARIA AL E MLV DISTANCIA 100/150 MN PUNTO 2) POR OTRA PARTE BBC LONDRES INFORMA QUE TRES AVIONES SKYHAWKS FUERON DERRIBADOS Y UNA FF INGLESA FUE DAÑADA PUNTO 3) EN EL DIA DE LA FECHA MLV INFORMO QUE A LAS 0710 HS COMA DOS SEA HARRIER ATACARON NW PUERTO ARGENTINO COMA NO CAUSANDO DAÑOS PUNTO SE APRECIA ACCION DE HOSTIGAMIENTO PSICOLOGICO.	Y Y	
141715	COAGRUNA VINAS	EFECTUANDO ATAQUE AEREO SOBRE PUERTO ARGENTINO HORA 1715		
141754	COAGRUNA VINAS	AMPLIO MI:ULTIMO: FIN TOTAL ATAQUE AEREO 1720 POSICION PAL HORA 1730 AL 055/80 DESDE 0730 HORAS HASTA 1730 HORAS PAL ENTRE RADIALES 055 7 070 DISTANCIA ENTRE 80 Y 90 MILLAS		
150215		PLAN DE VUELO B-707 DEL 0800 15-MAY DESDE EZEIZA REGRESO 1750 HS.		MISION EXPLORACION Y RECON. PAL HERMES
150500	COAGRUNA VINAS	150440 HABRIA SIDO ATACADA LA BASE AERONAVAL AUXILIAR CALDERON POR UN GRUPO COMANDO PD SE ESTA EFECTUANDO FUEGO NAVAL SOBRE ESE PUNTO.	✓	
150520	COAGRUNA VINAS	FUEGO NAVAL ES DIRIGIDO DESDE UN HELICOPTERO. SE ESTA ACERCANDO AL CASERIO		
150510	COAGRUNA VINAS	HABRIA EXPLOTADO UN AVION. INDICARE TIPO. DE CAE AGRUPACION FAA MALVINAS PIDIO APOYO AEREO PRIMERA HORA DE LA MAÑANA. PREVEER PUEDA HABER MAS DE UN BUQUE EN LA ZONA.		
150520	COAGRUNA VINAS	AVIONES AVERIADOS: 2 PUCARA Y 1 MENTOR		

SECRETO

GFH	FUENTE	ACTIVIDAD	VALOR	APRECIACION
150540	COAGRUVINAS	UN AVION HARRIER SOBREVOLO BAHIA ELEFANTE Y SE ALEJO CON RUMBO 050 FINALIZADO ATAQUE	✓	
150940	COAGRUNA-VINAS	OPERACION COMANDO DESDE HELO CON X APOYO FUEGO NAVAL EN CALDERON PD PRIMERA EVALUACION CINCO PUCARA DESTRUIDOS PD ESTIMO COMANDO ENO REGRESADO MISMO MEDIO A UNIDAD DE SUPERFICIE PD SE EFECTUARA RECONOCIMIENTO CON COMANDOS PROPIOS EN AROP		
151010	COAGRUNA VINAS	COMPLEMENTO MI 150940 CMM 3 MENTOR T-34 Y 1 SKYVAN FUERA DE SERVICIO PD PERSONAL S/NOVEDAD		
151215	COAGRUNA-VINAS	151100 PSN ESTIMADA POR RAID PAL ENO EN CIRCULO 20 MN CENTRADO SOBRE 020 PTO. ARGENTINO 83. PAC ORBITANDO 00 PTO. ARGENTINO. UNA FRAGATA AVISTADA 000 BAHIA ELEFANTE 15.	✓	
151200	COAGRUNA VINAS	DESAPARECIO FRAGATA AVISTADA AL 000 DE BAHIA ELEFANTE 15 MN		
151240	COAGRUNA VINAS 151247	ESTIMADO PAL AL 040 PUERTO ARGENTINO 100 MN		
151316	COAGRUNA VINAS Z-151431	PAC AL 015/41 PAC PERDIDA A 1403 HS PUERTO ARGENTINO		
151407		PAC AL 032/61 PUERTO ARGENTINO PAL ESTIMADO AL 045/80		
151430	COAGRUNA VINAS Z-151435	EFECTUADO ATAQUE ENO SOBRE MOODY BROOK		
151510	COAGRUNA VINAS	ULTIMA ACTIVIDAD AEREA HASTA EL MOMENTO: A 1510 HS PERDIDA PAC 350/70 HASTA EL MOMENTO RESULTADO BOMBARDEO DE MOODY BROOOK NO PRODUJO BAJAS NI DAÑOS.		
151545	COAGRUNA VINAS Z-151553	DETECTADAS DOS AERONAVES EN APROXIMACION AL 050/30 PD EFECTUARON NUEVO BOMBARDEO PD CONFIRMARE		

GFH EVENTO	GFH Y FUENTE	A C T I V I D A D	V/I	APRECIACION
1516106	COAGRU NAVINAS	AERONAVES ATACANTES PERDIDAS AL 050/80 HORA 1603 DEL BOMBARDEO: UNA BOMBA AL AGUA PROXIMIDADES SAN FELIPE OTRA BAHIA CANGALLO EN TIERRA.		
151627	COAGRU-NAVINAS	CONFIRMO POSICION PAL 045/80 PD NUEVAMENTE BAJO BOMBARDEO.		
151630	COAGRU NAVINAS	CONFIRMO PAL AL 050/80.		
151542	COAGRUNA VINAS	CONSIDERO ERRONEO VERSION FUAER RADAR ENO EN TIERRA SOBRE LAS ISLAS. UNICOS RADARES ENO COLOCADOS EN PALOS BUQUES SUPERFICIE INGLESES.		
151645	COAGRU-NAVINAS	PSN PAL AL 030/85 P.ARGENTINO		
151704	COAGRUNA VINAS	DETECTADOS DOS HARRIER AL 068/45 ARRUMBAMIENTO 240 VELOCIDAD 300.		
151800	COAGRUNA VINAS	PAL ESTIMADO 030/85 POR RAID AIRE 1805 HS 005 PUERTO ARGENTINO 88 PERDIDA PAC		
152330	COAGRUNA VINAS P-152205	ACTIVIDADES 15 MAY 82 - 0410 ATAQUE ENEMIGO A ISLA BORDON: SE INICIO CON FUEGO NAVAL SE APROXIMARON COMANDOS POR HELICOPTEROS - SE REALIZO UN NUTRIDO FUEGO DE AMETRALLADORAS Y LANZACOHETES. 0530 FINALIZO EL FUEGO - SE APRECIA QUE EL ENEMIGO SE REPLEGO DE IGUAL MANERA. DAÑOS PRODUCIDOS: CINCO AVIONES PUCARA UN AVION SKYVAN Y DOS T-34 MENTOR FUERA DE SERVICIO - DOS T-34 MENTOR CON AVERIAS SERIAS - POSTERIORMENTE SE ENVIARON EFECTIVOS CA. CDOS. 601 A LA ZONA CMM LOS QUE EFECTUARON RASTRILLAJE DENTRO DE SUS POSIBILIDADES ENCONTRANDO ELEMENTOS PROBATORIOS CONTINUARAN DIA 16 - SE MANTENDRA INFORMADO. 1230/1432/1514/1620 MAY 82 - DOS AVIONES HARRIER EN CADA OCASION BOMBARDEARON POSICION PUERTO ARGENTINO EN ESPECIAL ZONA AEROPUERTO - 1900 DURANTE EL DIA DE HOY SE HA REALIZADO 2DA FASE OPERACION OCUPACION BOCA N.E. CANAL SAN CARLOS RESTAN TRANSPORTAR DOS GRUPOS 16 MAY 82. ...///		

GFH	FUENTE	ACTIVIDAD	VALOR	APRECIACION
		///... ARRIBARON DEL CONTINENTE UN VUELO ARA B-200 QUE REGRESO A RIO GRANDE, Y 2 AEROMACCHI QUE PERMANECEN EL LA ISLA. ANTE INDICIOS ACTIVIDAD ENEMIGA EN ESTRECHO SAN CARLOS SE HA ORDENADO RECONOCIMIENTO OFENSIVO PARA EL 16 MAY CON AEROMACCHI. EL 152010 MAY ARRIBO UN C-130 DESDE COMODORO RIVADAVIA PD		
160545	COAGRUNAVINAS	A 0510 EFECTUADO ATAQUE DE HARRIER SOBRE BAHIA ZORRO PD ESTIMO PAL A 80 MS. PUERTO ARGENTINO PD PUEDE ESTAR POR AZ 340 o HABERSE DESPLAZADO DE AYER AL 180° DENTRO 80 MS.		
160925	COAGRUNAVINAS. O-160720	ATAQUE MADRUGADA DIA FECHA DOS HARRIER BAHIA ZORRO IMPLICA TENDENCIA NOCTURNA ACERCAMIENTO PAL PD POR DIFICULTAD DETECTAR A TIEMPO DICHO MOVIMIENTO SE HACE NECESARIO EXPLORACION AEREA NOCTURNA ANTES SU ALEJAMIENTO PREVIO CREPUSCULO MATUTINO		
161335	MALVINAS	HORA 13,00 UNIDADES ENO UNA 010/65 PUERTO ARGENTINO (UNA FRAGATA) PB PAL 080 PUERTO ARGENTINO 100.-		
161500	COAGRUNAVINAS	161435 PSN PAL 075/100 AL MOMENTO DOS HARRIER ATACANDO BUEN SUCESO EN BAHIA FOX.		
161505	COAGRUNAVINAS Z-161355	RIO CARCARAÑA BOMBARDEADO POR AVIONES HARRIER EN PUERTO REY PD DESATOSE INCENDIO QUE NO FUE CONTROLADO PD BUQUE ABANDONADO PB AL MOMENTO SIN BAJAS/HERIDOS.		
161720	COAGRUNAVINAS.	AVISTADOS OCHO BUQUES BRITANICOS PSN 2430 S - 1928 W HORA 142015 Z - RUMBO SUR V.I.: A-1 IDENTIFICADOS UN PETROLERO CMM DOS FRAGATA TIPO 21 CMM DOS DESTRUCTOR TIPO 42 CMM UNA FRAGATA CLASE LEANDER PD V.I.: B-2 APRECIADOS "ACTIVE"/ "AVENGER"/ "SOUTHAMPTON"/ "CARDIF"/ "ANDROMEDA"/ "PENELOPE" / ///sigue		

SECRETO

GFH	FUENTE	ACTIVIDAD	VALOR	APRECIACION
Continuacion foja		Nº50. /"BRISTOL" V.I.: C-3.		
P-161612	JEIN	SE APRECIA ARMADA BRITANICA HABRIA AC ADOPTADO MODO TRASLADO FUERZAS DE Y HACIA TEATRO DE OPERACIONES SIGUIEN TES CARACTERISTICAS CLN ITEM UNO DERROTA GENERAL ASCENCION AROP RUMBO 030/210 MANTENIENDO DISTANCIA MINIMA LITORAL PROPIO 900/1000 MILLAS PD ITEM DOS BUQUES PETROLEROS Y CARGA NAVEGAN NORMALMENTE INDEPENDIENTE- MENTE PD ITEM TRES CASO CONVOY VARIOS BUQUES IMPORTANTES ESCOLTA REDUCIDA 1/2DD/ FF CMM HELOS AS CMM PROBABLE SUBMA- RINO NUCLEAR EN DOS TRAMOS RESPONSA- BILIDAD PD CAMBIOS ESCOLTAS APROXIMA DO LATITUD 3200/3500 SUR ITEM CUA- TRO PROBABLE ZONA REAPROVISIONAMIEN- TO/REUNION CENTRADA LAT 4920 SUR LONG 4230 OESTE RADIO 150 MILLAS		
Z-161945	CGT 79.3	INCIDENCIA SUPERADAS ECOS PERDIDOS		
162019	COAGRUNA VINAS	INFORMO EN FRECUENCIA 2810 SE ESCU- CHAN EMISIONES CORTAS NO SON PROPIAS ININTELIGIBLES, ESTIMO SISTEMA DE COMPRESION DE VOZ DEL ENO		
Z-161935	FM:CGT 79.3	TENGO PROBABLES ECOS PEQUEÑOS 1 MI- LLA NUESTRA POSICION PD URANIO ABRIO FUEGO		
162140	COAGRUNA VINAS	147 PUERTO ARGENTINO 21 CON ARRUMBA- MIENTO 240/17 DECOLO HELO CON ARRUM BAMIENTO 290 Vd. 8Ø NDS.		
162210	RAMALVI- NAS	DUENDE AL 173 PUERTO ARGENTINO 16 RECUPERO 2 HELOS		
162223	COAGRUNA VINAS	177 PUERTO ARGENTINO 14 DECOLO HELO ACT. DUENDE		
162228	COAGRUNA VINAS	HELICOPTERO 178 PUERTO ARGENTINO 12 MILLAS	✓	

G F H	F U E N T E	A C T I V I D A D E N O	VALOR	APRECIACION
162240	COAGRUNAVINAS	DUENDE 172 PUERTO ARGENTINO 8 ARRUMBAMIENTO 040 VD. 14		
162242	COAGRUNAVINAS	DUENDE INICIA FUEGO NAVAL PD HELO 068 /80 (P.A.) PAL ESTIMADO 075 P.A. 100		
162257	COAGRUNAVINAS	DUENDE 192/7 HORA 2258 DUENDE 207 LOBO PERDIDO AL 072/91 HORA 2308		
162308	COAGRUNAVINAS	DUENDE 191/7 HORA 2308 DUENDE 170/6 HORA 2313 DUENDE 156/5 HORA 2319 BT		
162324	COAGRUNAVINAS	1 DUENDE 145/7 ARRUMBAMIENTO 050/17 DUENDE 213/13 ARRUMBAMIENTO 270/17 (No pasado)		
P-162000	COAGRUNAVINAS	ACTIVIDADES DEL 16 MAY: 1. PERSONAL A RESCATE PD FUERON RESCATADOS SIN NOVEDAD FORREST CCCBCN PAYAROLA Y MRO. LOPEZ PERTENECIENTES ESTADOS Y ENCONTRADO EL CADAVER DE UN TRIPULANTE DEL MISMO PD B. HERIDOS: COMO CONSECUENCIA DEL ATAQUE AEREO A BAHIA FOX RESULTARON HERIDOS 1 OFICIAL CMM 1 SUBOFICIAL CMM 2 SOLDADOS PD AL PARECER LOS HERIDOS NO EXIGEN EVACUACION INMEDIATA PD 2. INTELIGENCIA A. ATAQUES DE AVIACION ENEMIGA: 1) 1005 HS. A.R.A. B. SUCESO NO SUFRIO DAÑOS 2) 1325 HS PD MAS INFORMACION SE PRODUCIRA OPORTUNAMENTE 3) 1420 HS. SUCESO NO SUFRIO DAÑOS GRAVES PD FUE ALCANZADO UN DEPOSITO COMBUSTIBLES EN BAHIA FOX 4) 1625 HS SE RECHAZA ATAQUE A PTO. ARGENTINO PD ....///		

ARMADA ARGENTINA

Nº .....

Letra .....

G F H	F U E N T E	A C T I V I D A D E N O	VALOR	APRECIACION
		..../// 3. OPERACIONES A. SE REALIZO EL REPLIEGUE DE LOS ELEM. (S) CDO. DESDE I. BORBON HASTA PTO. ARGENTINO PD B. SE EFECTUO LA OCUPACION POR PARTE DE ELEM. (S) DE LA RESERVA DEL CBO. LEAL EN ESTRECHO SAN CARLOS PD 4. LOGISTICA SE RECIBIO EL SIGUIENTE MATERIAL: UN CAÑON DE 155 MM CMM MUNICION DE 155 MM Y 35 MM Y SEIS VISORES NOCTURNOS PD 5. ASUNTOS CIVILES COMO CONSECUENCIA ATAQUE BAHIA FOX FUE BOMBARDEADA Y SUFRIO DAÑOS UNA CASA CIVIL Y DESTRUIDO COMPLETAMENTE UN GALPON DE PROPIEDAD CIVIL PD SE PROPONE UTILIZAR ESTA INFORMACION UNIDA A LA DE QUE UNA BOMBA LANZADA EN DARWIN CAYO A ESCASOS 100 MTS. DE CASAS CIVILES COMO TEMA DE ACCION SICOLOGICA SIGUIENTE: LA AVIACION INGLESA ATACA SIN DISCRIMINACION Y PONE EN PELIGRO LA VIDA Y PROPIEDAD DE POBLADORES MALVINENSES CUYOS INTERESES DICE DEFENDER		
170920	COAGRUNAVINAS	ØSØØ 2 HELO Ø4Ø/62 Ø8Ø2 PAC Ø33 PA/ 6Ø Ø815 PAC ARRUMBAMIENTO 270 SOBRE P A DESDE AZ Ø2/25 VELOCIDAD 30 NUDOS 0842 ECO RADAR FRAGATA PROMETE 096 (PA) 64 PSN ESTIMARA PAL 080/100 .- HORA 170852%-		
170925	COAGRUNAVINAS	ACTIVIDAD AEREA CIN 170400 UN HELO 065/PA/53 170430 DESAPARECIO 072/PA/55 170720 2 HELOS ORBITANDO AL 04 0/PA/ 60/ 65' RESPECTIVAMENTE.- H ORA: 170815.-		
171000	COAGRUNAVINAS	2 FRAGATAS BOMBARDEANDO 180 PUERTO ARGENTINO 17 y 160 P.A. 10 HORA 1000.		

ARMADA ARGENTINA

Nº .....

Letra .....

G F H	F U E N T E	A C T I V I D A D E N O	VALOR	APRECIACION
Z-171010	COAVIAVAL	JOROBA 220/1086/10 PSN PROPIA 5032 S - 6251 W PD ATENUACION MENOS 80.		
Z- 171050	COAGRUNAVINAS	ECOS DETECTADOS ANTERIORMENTE ESTIMADO ENGAÑO ELECTRONICO PD NO HUBO BOMBARDEO PD		
Z-171040		JOROBA 209 PD ATENUACION MENOS 90 BD PD PSN PROPIA 5103 S - 6534 W PD		
Z-171240	COAGRUNAVINAS	PAC ENO SALE PSN 070/120		
Z-171720	COAGRUNAVINAS	PSN A 1720 HORAS DEL PAL 080/110 PSN PAC A 1717 HORAS 097/77		
P-172100	COGUAMILVINAS	1. BOMBARDEO NAVAL 162240 MAY NAVIO ENO DESDE DIRECCION SUR Y APROXIMADAMENTE 12 KM COSTA BOMBARDEO DURANTE 30 MINUTOS SECTOR OESTE POSICION SIN OCASIONAR DAÑOS NI VICTIMAS PD CAÑON DE 155 MM EJECUTO FUEGO SOBRE DICHO BUQUE QUE LUEGO TERCER DISPARO SE RETIRO HACIA EL SUR PD. 2. ACTIVIDADES EXPLORACION ENO ZONA FITZ ROY 170100 MAY DOS HELICOPTEROS ENO LANZARON BENGALAS ILUMINACION ZONA PUERTO FITZ ROY SIENDO RECHAZADOS POR EFECTIVOS PROPIOS LUGAR PD SE APRECIA QUE DICHOS HELICOPTEROS PERTENECERIAN NAVIO QUE HABIA BOMBARDEADO CON ANTERIORIDAD ZONA PUERTO ARGENTINO PD. 3. ACTIVIDAD AEREA DEL ENO A 0825 HS AVION HARRIER SOBREVOLO POSICION GRAN ALTURA LANZANDO TRES BOMBAS SOBRE ZONA AEROPUERTO SIN PRODUCIR BAJAS PERSONAL Y MATERIAL PD. Sigue....	1 N	

ARMADA ARGENTINA

Nº .....

Letra .....

G F H	F U E N T E	A C T I V I D A D E N O	VALOR	APRECIACION
....///		DURANTE RESTO DIA SOBREVOLARON EN NUMEROSAS OPORTUNIDADES POR PAREJAS Y A ALTURAS ELEVADAS PD LLAMA ATENCION CIRCUITOS DESCRIPTOS EN DICHOS VUELOS RECONOCIMIENTO PD ACCESO ZONA DESDE ESTE RUMBO 90 SOBREVOLANDO ISLA BOUGANVILLE HASTA ISLA LEON MARINO EN BAHIA CHOISEU ALTURA MEDIA CMM DESDE ALLI ELEVANDOSE CON RUMBO 50 NE PARA PASAR SOBRE POSICION PUERTO ARGENTINO DE SW A NE APROXIMADAMENTE MAS 4000 MTS ALTURA PERDIENDOSE CON RUMBO 80 PD 4. EXPLORACION AEREA SOBRE PARTE NORTE ISLA SOLEDAD POR INFORME ROA UBICADO SECTOR OESTE PENINSULA SAN LUIS HABRIAN SIDO OBSERVADOS EN BAHIA PUERTO SALVADOR DOS LANCHONES ENO DESPLAZANDOSE HACIA EL SUR PD EXPLORACION AEREA ENVIADA PARA RECORRER LA ZONA (UN AVION PUCARA) NO OBSERVO NOVEDAD ALGUNA PD. 5. ARRIBO AVIONES TRANSPORTE DESDE CONTINENTE EN LA FECHA SE PRODUJERON SIGUIENTES ARRIBOS A - 1430 AVION FOKKER F-28 ARMADA CON REPUESTOS PARA AVIONES Y OTROS REQUERIMIENTOS DICHA FUERZA PD B - 1600 Y 1720 DOS AVIONES C-130 CON DISTINTOS ABASTECIMIENTOS SEGUN REQUERIMIENTOS OPORTUNAMENTE FORMULADOS POR ESTE COMANDO.		
18-0925	COAGRUNAVINAS	ACTIVIDAD AEREA DEL DIA DE LA FECHA. 180835 1 PAC MATUTINA SALIO 0530 PD SE MANTUVO ORBITANDO 090/60 PD ATERRIZO APROXIMADAMENTE 0630 PD PISICION ESTIMADA DEL PAL 090/90 PD SIN ACTIVIDAD AEREA AL MOMENTO		
181110	CFT 80	A - ROJO B - CITRICO 24 MARRON 08 C - JOROBA CLN PSN 5118 S - 6546 W FREC. ENTRE 1000/2250 AZ 095 HORA 0705 CMM PSN 5055 S - 6300 W FREC. ENTRE 2250 /5000 AZ 135 HORA 0755.		

ARMADA ARGENTINA

Nº .....

Letra .....

G F H	F U E N T E	A C T I V I D A D E N O	VALOR	APRECIACION
181031	COAGRUNAVINAS	ACTUALIZO ACTIVIDAD AEREA PD A 1016 HORAS PAC AL 105/65 VELOCIDAD 330 NUDOS PD PSN ESTIMADA PAL HORA 1030 090/80 PD		
0-18Ø957	FM CFT 8Ø TO COATLANSUR COFAS INFO JEOPE	A X ROJO 81 B X CITRICO 24 MARRON Ø8 C X JOROBA CLN PSN 51185 6546 W FREC. ENTRE 1ØØØ/225Ø AZ Ø95 HORA Ø7Ø5 CMM PSN 5Ø555 63ØØ W FREC. ENTRE 225Ø/5ØØØ AZ 135 HORA Ø755		
181225	MALVINAS	ACTIVIDAD AEREA CLN PAC 1 Ø58/125 ARRUMB 26Ø/4ØØ PAC 2 Ø85/92 ARRUMB 27Ø/35Ø CADA UNA 2 AVIONES HORA 121Ø		
1813Ø5	COAGRUNAVINAS	1er. BOMBARDEO PUNTA CELEBRONA SIN CONSECUENCIAS PERSONALES /MATERIALES HORA 1245 INFORMARE CONSECUENCIAS 2do BOMBARDEO		
18134Ø	COAGRUNAVINAS	A HORA 13Ø5 PAC QUE ATACO PERDIDA Ø78/93 PAC DE APOYO PERDIDA AL Ø55/115 PD PSN ESTIMADA PAL Ø85/1ØØA 13ØØ NO LOBOS ACTIVOS		
181345	COAGRUNAVINAS	133Ø LOBO ORBITANDO Ø68/PA/95 VEL 36Ø 181335 PD RESULTADO 2do. BOMBARDEO S/N. S/ CONSECUENCIAS		
181720	COAGRUNAVINAS	A 1720 HORAS DOS SEA HARRIER LANZARON BOMBAS AL NORTE DEL AEROPUERTO ARGENTINO SIN CONSECUENCIAS PD		
182226	COAGRUNAVINAS	A HORA 2226 DETECTADO HELO AL 060/80 RV 160/150 A HORA 2300 CONTACTO PERDIDO		
18 MAY	COAGRUNAVINAS P-182100	ACTIVIDADES 18 MAY CLN 17200 ANTE APROXIMACION PRESUNTA PATRULLA ENEMIGA APOSICION DEL RI 5 EN PUERTO HOWRDAI SE ABRIO FUEGO CON MORTEROS Y AMETRALLADORAS PD ELEMENTOS SON CLARAMENTE VISIBLES EN RADAR DE VIGILANCIA TERRESTRE PD EFECTIVOS ///...	✓	

ARMADA ARGENTINA

Nº .....

Letra .....

G F H	F U E N T E	A C T I V I D A D E N O	VALOR	APRECIACION
		APRECIADOS SE REPLEGARON ANTE FUEGO PROPIO BOMBARDEO AEREO CLN DURANTE EL DIA AVIONES HARRIER BOMARDEARON POSICION PUERTO ARGENTINO 1030/120/1430/1700 HS PD TRES PRIMERAS OPORTUNIDADES ZONA AEROPUERTO Y ULTIMA ZONA DEL RI7. AVIONES LOGISTICOS PROPIOS CLN 1615 ARRIBO C-130. [illegible]		
18 MAY	JEESMACON P 181845	NOTA CURSADA A TRAVES DE LA EMBAJADA DE SUIZA POR EL GOBIERNO BRITANICO A NUESTRA CANCILLERIA, SOBRE EL BUQUE HOSPITAL BAHIA PARAISO Y SUS CONDICIONES.		
190950	COAGRUNAVINAS	RAID AEREO DOS AERONAVES BOMBARDEARON A 7 MN DE PTO. ARG. (ZONA DE RESERVA DE HELOS) SIN EVALUACION DE DAÑOS AUN.		
191000	COAGRUNAVINAS	PSN ESTIMADA PAL 065/PA/120 ESTIMACION HECHA POR RAID AIRE PSN UN DUENDE MEDIANO 070/PA/30 EN ALEJAMIENTO HACIA EL.PAL.		
191240	COGRUTAR 80.1 0-191030	FM: COGRUTAR 80.1 - TO: COAGRUNAVINAS - INFO: COATLANSUR RAGRA - RAPUER.- INTERCEPTADA EMISION BRITANICA EN 5644 KHZ (A3J) EN CLARO.-		
191415	0-191303	REFERENTE "Z" 181800 COAGRUNAVINAS CMM DE ACUERDO.- FM: CFT-80 TO: COATLANSUR INFO: COAGRUNAVINAS - FT -80.-		
191415	Z-181800	ANEXO TANGO A LA DIRECTIVA 02/82 "S" CODASUR N O ACEPTABLE PD PARA EVITAR PERDIDAS IMNECESARIAS PIDO RATIFIQUE A G.T. 80.1 ACTUAL PLAN APROBADO GFH 092136 COAGRUNAVINAS POR CONSIDERARLO EL MAS IDONEO EN LA FUNCION DE LAS VARIABLES SITUACIONES TACTICAS - COAGRUNAVINAS - TO: COATLANSUR - INFO: CGT 80.1 - COAVIAVAL.-		

ARMADA ARGENTINA

Nº .....

Letra .....

G F H	F U E N T E	A C T I V I D A D E N O	VALOR	APRECIACI
2ØØØ15	COAGRUNAVINAS	A HORA ØØ15 UN CHICO AL 197 DISTANCIA 5 MILIAS SUDESTE INICIO FUEGO NAVAL PD AMPLIARE	A-1	
2ØØØ46	COAGRUNAVINAS	HORA ØØ46 FINALIZO FUEGO NAVAL ECO AZ 174 DISTANCIA 9 MILIAS PD	A-1	
2ØØ1ØØ	COAGRUNAVINAS	HORA Ø1ØØ VISTO AL AZ 16Ø/12 RUMBO SUDESTE Vd. 2Ø PD	A-1	
2ØØ11Ø	COAGRUNAVINAS	A HORA Ø11Ø EL ECO EN EL AZ 157 DISTANCIA 12 PD	A-1	
200625	COAGRUNAVINAS	A HORA 0626 AVISTO UN HELO AL AZ 090/90 MILIAS PD SE PERDIO A 0706 EN EL AZ 076/96 MILIAS	A-1	
201410	INFORMADO AL SR. ALTE.RODRIGUEZ POR CAP. IGLESIAS	CHILE PRESENTO PROTESTA FORMAL PD HELICOPTERO SEA KING INCENDIADO INTENCIONALMENTE Y SIN TRIPULACION SITUADO EN CALETA AGUA ENTRE PARENAS Y FUERTE BULNES - (Z A - 290).-	✓	
201952	JEIN	SE APRECIA HELICOPTERO HALLADO PROXIMIDADES PUNTA ARENAS HABRIA DECOLADO UNIDAD BRITANICA PROXIMIDADES MALVINAS CMM PRODUCIDO PROBABLE DESEMBAECO COMANDOS EN ISLA GRANDE TIERRA DEL FUEGO Y POSTERIORMENTE INTENCIONALMENTE DESTRUIDO AL ALCANZAR PUNTO FAVORABLE EVASION TRIPULACION PD	✓	
201853	COAGRUNALVINAS	148 PUERTO ARGENTINO 8 MILLAS DESTRUCTOR ENO	A-1	
202130	COAGRUNAVINAS	POSICION BUQUES ENOS: 060 PUERTO ARGENTINO 18 060 " " 13 190 " " 12	A-1	
202152	S-2-E	DETECTO UN ECO PSN 53° 57' S 66° 34' W (35' AL 100 DE GRANDE)	A-1	
202300	JEGRUXFUAER (EN PRIBRI)	REFERENTE TXT JB 5624 GHO 192230 BUEOCCT INFORMO: A) TRONCO MISION 316 CUMPLIMENTADA CON AMPLIACION ZONA DE EXPLORACION HACIA EL NE PTO ...///		

G F H	F U E N T E	A C T I V I D A D E N O	VALOR	APRECIACION
		.../// B) SE OBSERVO A LAS 1217 HS LOC. BUQUE FACTORIA POSICION 34 GDS 22' S- 36 GDS 24' W RUMBO 120 GDS COMA AL FINALIZAR TAREA SE VISUALIZO NUEVAMENTE PETROLEROXPOSICIONX35XGDSXXX PTO A LAS 1250 HS LOC. SE VISUALIZO APARENTEMENTE PETROLERO POSICION 35 GDS 40' S- 35 GDS 37' W RUMBO 040 GDS COMA DETALLES SEGUN LO ADELANTADO TELEFONICAMENTE PTO.	A-1	
202256	COAVIAVAL	A X ROJO 85 C X UN CHICO NO IDENTIFICADO EN 5357S 6634W D X 2152	A-1	
202130	COGUAMILVINAS	1. BAMBARDEO NAVAL 200030 MAY UN NAVIO ENO DESDE SUR BOMBARDEO LA POSICION DE PUERTO ARGENTINO PARTICULARMENTE SECTOR OESTE DE LA MISMA) HASTA 0055 HS NO OCASIONANDO DAÑOS NI VICTIMAS PD SE EFECTUARON DISPAROS CON PIEZAS DE 155 MM RETIRANSE INMEDIATAMENTE EL BUQUE HACIA EL SUR PD 2. EXPLORACION AEREA ENTRE 1400 Y 1540 HS DOS AVIONES PUCARA DE FAA EXPLORARON EL LIMITE OESTE Y SECTOR SUR DE LA ISLA GRAN MALVINA CMM SIN OBSERVAR PRESENCIA INDICIOS DE DESEMBARCOS DE EFECTIVOS EN LA TARDE 19 DE MAY PD 3. EJECUCION DE EXPLORACION EN LA ZONA DE HOWARD 1230 HS ARRIBO ZONA DE HOWARD COMPAÑIA DE COMANDOS 601(-) CMM SUBUNIDAD QUE EFECTUARA EXPLORACION TERRESTRE AL NORTE Y NOROESTE DE DICHA LOCALIDAD PREVINIENDOSE ADELANTAR PATRULLAS ZONA DE CHRITSMAS HARBOUR PARA COMPLEMENTAR EXPLORACION AEREA REALIZADA PD 4. ABASTECIMIENTO AEREO 1530 HS ATERRIZO PUERTO ARGENTINO AVION C-130 CON ABASTECIMIENTOS VARIOS CMM SEGUN PRIORIDADES ESTABLECIDAS POR ESTE COMANDO PD 1640 SE CONCRETO AEROLANZAMIENTO DE ABASTECIMIEN- ...///		

ARMADA ARGENTINA

Nº .....

Letra .....

COMANDO.....DE.....A.....FECHA.....

LUGAR.....

HORA ENTRO	HORA SALIO	Nº SERIE	FECHA HORA	INCIDENTES, MENSAJES, ORDENES, ETC. (Identifique con lugar y hora de origen)	CURSO ADOPTADO
200730		1157	200625	FM: COAGRUNAVINAS TO: COATLANSUR A HORA 0625 APARECIO UN HELO AL AZ 090/90 MILLAS SE PERDIO A 0706 EN EL AZ 076/96 MILLAS.	
	201745	1158	P-201732	FM: COATLANSUR TO: CAE INFO: JEIN - CFAS - OFENFUAERCON. EFECTOS ACTUALIZAR APRECIACION ICIA. SOLICITO INF. VALORIZADA SOBRE: 1- ARMAS UTILIZADAS POR EL ENO Y EFECTIVIDAD EN SU DEFENSA AEREA Y CONTRAAEREA. 2- DAÑOS Y BAJAS ESTIMADAS DEL ENO 3- CAPACIDADES REMANENTES APRECIADAS DE BOMBARDEO TACTICO Y ESTRATEGICO.	
202000		1159	0-201110	FM: COGRUTAR 80.1 TO: COAGRUNAVINAS - COGRUTAR 79.3 COATLANSUR - COARENAUSTRAL - RAPUER - RAGRA. INTERCEPTADA EMISION BRITANICA EN 8972 KHZ (A3J) EN CLARO PD HORA 1101.	
202005		1160	0-202200	FM: COPERVALES TO: COMIL - COATLANSUR INFO: JEESMACON SITREP 34 SIN NOVEDAD	
201510		0-201440		A X ROJO 83 - B X S-2+E - MARRON 13 C X JOROBA FEM 218/60 DB/PSN PROPIA 5037 S/6029W - ALTURA VUELO 1.500 PIES.- FM: COAVIAVAL - TO: COATLANSUR - CAE - COFAS - INFO: JEOPE - CGT79.-	
20 1540		0- 191930		A X ROJO 82 - B X S2E C X UN MEDIANO EN PSN 5341 S-6334W D X 1815 .- FM: CFT-80 - TO: COATLANSUR INFO: JEOPE - CFT-79 - CGT 80.1.-	
201540		Z-201520		A X ROJO 84 - BX S-2-E MARRON 13	

ARMADA ARGENTIN

G F H	F U E N T E	A C T I V I D A D E N O	VALOR	APRECIACION
		.../// TOS POSICION DE BAHIA FOX SIN NOVEDAD.		
0-202359	RAGRA	EN FCIA 3250 KHZ INTERCEPTADA COMUNICACION POR DEFENSA CIVIL ((GRA)) CMM IDIOMA INGLES CMM DIRIGIDA HABITANTES ((MLV)) CLN "TROPAS BRITANICAS EFECTUARIAN DESEMBARCO ESTA NOCHE CMM INDICANDO TROPAS ARGENTINAS COMPUESTA 9.000 HOMBRES CMM ELLOS MUCHO MAS CMM QUE HAYA TRANQUILIDAD" PD RAGRA EFECTUAN DO INTERFERENCIA BLANCA EN FCIA	✓ ✓	3
210207	RAGRA	FCIA 2393 KHZ INTERCEPTADA COMUNICACION POR DEFENSA CIVIL ((GRA)) CMM IDIOMA INGLES CMM "NOSOTROS REQUERIMOS EMPEZAR TAREA SOLEADA HAZLO FACIL - CAMBIO" PD RAGRA VERIFICA FRE-CUENCIA Y AUTENTICA INFORMACION RECIBIDA	✓	2 !
2108005	COAGRUNAVINAS	210300 ECO DETECTADO 202152 ESTIMADO CHUBASCO	✓	1
210830	COAGRUNAVINAS	4 BUQUES ENTRANDO HACIA ESTRECHO S. CARLOS 1 BUQUE ROJO ES TIMADO ENDURANCE 3 BUQUES DE GUERRA ATRAS		
210845	"	PSN PAL ENO 050 PUERTO ARGENTINO 110		
210845	"	AMPLIO MI ANTERIOR UN 5° BUQUE EN BAHIA ENTRE DOS ISLAS APARENTEMENTE INTENSION SERIA DESEMBARCAR EN PUERTOSS. CARLOS		
210850	"	TRES BUQUES ESTAN EN LA BAHIA DE PTO. SAN CARLOS PD EL 4to. BUQUE ESTA AL NORTE DEL ESTRECHO ENTRE AMBAS ISLAS PD PROCE DO CON MC-32 PD PREPARAR ATAQUE BASADO DESDE CONTINENTE PD		
210851	"	PIDO URGENTE ATAQUE DESDE CONTINENTE PD MASIVO PD PAL ENO 050 PUERTO ARGENTINO 160 PD		
210853	"	CONFIRMO DESEMBARCO ENO MASIVO PD EMPEÑADO CON FUERZAS PRO-PIAS PD PIDO ATAQUE IGUALMENTE URGENTE PD		

ARMADA ARGENTINA

Nº .....

Letra .....

Pasada por FAX - 0930 hs

(1)

GFH	FUENTE	ACTIVIDAD ENO	VALOR	APRECIACION
210830	COAGRUNAVINAS	4 BUQUES ENTRANDO HACIA ESTRECHO SAN CARLOS 1 BUQUE ROJO ESTIMADO ENDURANCE 3 BUQUES DE GUERRA ATRAS PD		
210845	COAGRUNAVINAS	PSN PAL ENO 050 PUERTO ARGENTINO 110		
210845	COAGRUNAVINAS	AMPLIO MI ANTERIOR UN 5to. BUQUE EN BAHIA ENTRE DOS ISLAS APARANTEMENTE INTENSION SERIA DESEMBARCAR EN PUERTO SAN CARLOS PD		
210850	COAGRUNAVINAS	TRES BUQUES ESTAN EN LA BAHIA DE PUERTO SAN CARLOS PD EL 4to. BUQUE ESTA AL NORTE DEL ESTRECHO ENTRE AMBAS ISLAS PD PROCEDO CON MC-32 PD PREPARAR ATAQUE BASADO DESDE CONTINENTE PD		
210851	COAGRUNAVINAS	PIDO URGENTE ATAQUE DESDE CONTINENTE PD MASIVO PD PAL ENO 050 PUERTO ARGENTINO 100 PD		
210853	COAGRUNAVINAS	CONFIRMO DESEMBARCO ENO MASIVO PD EMPEÑADO CON FUERZAS PROPIAS PD PIDO ATAQUE IGUALMENTE URGENTE PD		
210901	COAGRUNAVINAS	PSN PAL CONFIRMADO 050 PUERTO ARGENTINO 100 HORA 210901 PAC 1: 036 P.A. 85 PAC 2 : 050 P.A. 60		
210915	COAGRUNAVINAS	PUERTO DARWIN BAJO FUEGO NAVAL PD ESTIMO BUQUE EN ESTRECHO CHOISEUL SOUDN PD 1 HELO DAT 270/40 ORBITANDO DANDO SPOTTING PSN PAC 300/70 - 050/80 PD		
210920	COAGRUNAVINAS	REUBICACION PAC - 215/15 275/65 } PUERTO ARGENTINO.-		
210927	COAGRUNAVINAS	PAC 320 PUERTO ARGENTINO 65 ARRUMBAMIENTO 160 VELOCIDAD 300 ESTIMO AL PAL PD PAC 280 PUERTO ARGENTINO 85 ESTIMO RELEVO PRIMERA PAC PD HELO 270 PUERTO ARGENTINO 40 ORBITANDO SOBRE PD └ESA POSICION		

ARMADA ARGENTINA

Nº .....

Letra .....

Pasado por FAX. 1105 hs.

(2)

G F H	F U E N T E	A C T I V I D A D E N O	VALOR	APRECIACION
21Ø945	COAGRUNAVINAS	PSN PAL Ø5Ø/9Ø PA.-		
21Ø947	COAGRUNAVINAS	PAC 355 PUERTO ARGENTINO 5Ø / ARRUMBAMIENTO 28Ø / PSN PAL ESTIMADA POR RAID AIRE PD		
21Ø954	COAGRUNAVINAS	ESTAN DESEMBARCANDO EN SAN CARLOS. LOS BUQUES 2/3 PUEDEN ESTAR EN LA BAHIA Y OTRO SALIENDO ESTRECHO SAN CARLOS UN BUQUE EN ESTRECHO SENO CHOISSEUL PD		
21Ø958	COAGRUNAVINAS	12 BUQUES Y VARIOS HELOS EN BAHIA SAN CARLOS PD		
210955	COAGRUNAVINAS	0950 1er PAC 240/49 ARRUMBAMIENTO 060/360 2da PAC 305 DISTANCIA 60 ARRUMBAMIENTO 180 VELOCIDAD AMBAS 36Ø		
211ØØ8	COAGRUNAVINAS	HORA 1ØØ4 1ra. PAC 3Ø3 / 68 RUMBO 27Ø PD 2da. PAC Ø35 / 54 RUMBO Ø5Ø PD DERRIBADO UN HARRIER SAM PD PILOTO PRISIONERO PD		
211Ø14	COAGRUNAVINAS	12 BUQUES EN B RAZO SAN CARLOS SON DESTRUCTORES CMM FRAGATAS CMM BUQUES DESEMBARCO PD UNA FRAGATA BAHIA ROCA BLANCA PD DOS DESTRUCTORES AL PIE MONTE ROSALIA PD		
21Ø915	COAGRUNAVINAS	BOMBARDEO EN ZONA DE RESERVA PD FUERA DE COMBATE UN HELO CHINOOK CMM UN PUMA Y POSIBLEMENTE UN BELL PD		
211Ø3Ø	COAGRUNAVINAS	LA CONCENTRACION DE BUQUES ES EN BAHIA SAN CARLOS PD		
211Ø32	COAGRUNAVINAS	UNA PAC 33Ø /49 RUMBO Ø8Ø VELOCIDAD 3ØØ PSN PAL Ø5Ø DISTANCIA 80 MN PD		
211Ø4Ø	COAGRUNAVINAS	HORA 1Ø4Ø PAC Ø25 / 7Ø' RUMBO 27Ø HELICOPTERO POSIBLE DAT Ø4Ø / 55 ORBITANDO PD		
211Ø55	COAGRUNAVINAS	PIDO ATAQUE SOBRE PAL PSN Ø5Ø PUERTO ARGENTINO 80' PD		

ARMADA ARGENTINA

Nº .....

Letra .....

pasado p/ FAC 1220 hs.

(3)

G F H	F U E N T E	A C T I V I D A D E N O	VALOR	APRECIACION
211104	COAGRUNAVINAS	PAL 045 PUERTO ARGENTINO 80 HORA 211104 PD		
211125	COAGRUNAVINAS	[redacted] DE LOS SEIS DAGGER QUE SALIERON DE GRANDE UNO CAYO AL AGUA AL REGRESO PD CINCO YA DE REGRESO PD POR INFORMACION DE EJERCITO DOS FRAGATAS AVERIADAS PD AVION CAIDO A 100 MN DE GRANDE PD		
211130	COAGRUNAVINAS	PSN PAL 040 PUERTO ARGENTINO 100 RADIO 10 MN PIDO CONFIRME SI A 1130 ESTA PREVISTO ATAQUE PD		
211132	COAGRUNAVINAS	INFORMACION TELEFONICA UNICO MACHI QUE PUDO DECOLAR ((MALV)) METIO 14 COHETES A UNA FRAGATA PD		
211115	COAGRUNAVINAS	1ra. PAC 281/63 RUMBO 110/300 2da. PAC 181/17 3ra. PAC 025/75 RUMBO 250/300 HELO 050 PUERTO ARGENTINO 60MN ORBITANDO PAL 040 / PUERTO ARGENTINO / 190 MN RADIO 10 MN HORA 1115		
211135	COAGRUNAVINAS	HORA 1135 PAC 035 PUERTO ARGENTINO 100 MN PERDIDA PD		
211155	COAGRUNAVINAS	DESTRUCTOR ENEMIGO RUMBO SUR POR ESTRECHO SAN CARLOS ALTURA DARWIN HORA 1155 PD	✓	
211142	COAGRUNAVINAS	1ra. PAC 297 PUERTO ARGENTINO 65 MN 2da. PAC 038 PUERTO ARGENTINO 115 MN REGRESANDO HORA 1142		
211210	COAGRUNAVINAS	INFORME PRIMER ATAQUE DAGGER 5 A 9 BUQUES ENTRE Ba. SAN CARLOS Y Ba. RUIZ PUENTE PD BUQUES TIRABAN CON MISILES Y CAÑONES PD UN IMPACTO BOMBA 1000 LIBRAS SOBRE UN DD 42 CORRESPONDE ATAQUE F.A.ARGENTINA 1030 HORAS (FUERZA AEREA) INFORMADO TELEFONICAMENTE C.A.N.		

ARMADA ARGENTINA

Nº .....

Letra .....

Pasado a FAX

G F H	F U E N T E	A C T I V I D A D E N O	VALOR	APRECIACION
21 12ØØ	COAGRUNAVINAS	PSN PAL Ø4Ø 9Ø MN HORA 12ØØ PD		
211116	COMANDO AEREO ESTRATEGICO	AVISTADO UN SUBMARINO PSN 32° Ø1' 3 S - 31° 5Ø' 3 W RUMBO 215 PD		
211123Ø	COAGRUNAVINAS	PAC 1 24Ø / 53 RUMBO 26Ø PAC 2 355 / 68 RUMBO 24Ø HORAS 123Ø		
211233	COAGRUNAVINAS	UNA FRAGATA LATERAL BAHIA ZORRO CON HARRIER SOBREVOLANDOLA PD ES LA QUE SE ALEJA CON RUMBO SUR		
211234	COAGRUNAVINAS	PAL Ø4Ø PUERTO ARGENTINO 9Ø / 1ØØ PD SUGIERO POSIBILIDAD ATACAR PD		
211243	COAGRUNAVINAS	PAC 1 24Ø / 35 RUMBO Ø8Ø PAC 2 3Ø5 / 65 RUMBO 27Ø		
211247	COAGRUNAVINAS	PAC 1 24Ø / 6Ø PAC 2 3ØØ / 7Ø PAC 3 035 / 9Ø		
2113ØØ	COAGRUNAVINAS	PAL Ø4Ø / 9Ø ESTIMO OPORTUNIDAD FAVORABLE PARA ATAQUE DEFINITIVO AL PAL TODAS LAS PAC EN EL AIRE PD		
2113Ø1	COAGRUNAVINAS	PAC 1 3ØØ / 75 ORSO PAC 2 26Ø / 6Ø REGRESANDO PAC 3 35Ø / 45 RUMBO 28Ø [redacted]		
211315	COAGRUNAVINAS	1ra. PAC 295 / 68 ORSO 2da. PAC 26Ø / 77 RUMBO Ø5Ø 3ra. PAC 3ØØ / 6Ø RUMBO 26Ø 4ta. PAC Ø4Ø / 1ØØ RUMBO 24Ø		
21 1313	COAGRUNAVINAS	PAL Ø35 / 1ØØ		
211318	COAGRUNAVINAS	LAS PAC SON DE DOS AVIONES PD !!		
211317	COAGRUNAVINAS	1ra. PAC 285 / PUERTO ARGENTINO 1Ø MN RUMBO Ø3Ø 2da. PAC 345 / PUERTO ARGENTINO 25 MN RUMBO Ø6Ø 3ra. PAC 31Ø / PUERTO ARGENTINO 6Ø MN RUMBO 22Ø 4ta. PAC 11Ø / PUERTO ARGENTINO 4Ø MN RUMBO 28Ø		

ARMADA ARGENTINA

Nº .....

Letra .....

Pasado a FAX.

(5)

G F H	F U E N T E	A C T I V I D A D E N O	VALOR	APRECIACION
211331	COAGRUNAVINAS	HORA 1331 TRES AVIONES Ø2Ø PUERTO ARGENTINO 67 MN RUMBO 26Ø UNICA ACTIVIDAD AEREA PD RESTO REGRESANDO PAL PD		
211340	COAGRUNAVINAS	BUQUE ATACADO POR EL MC-33 LO FUE EN LA BOCA DE LA BAHIA SAN CARLOS PD		
211400	COAGRUNAVINAS	PAC 1 270/20 RV 040 PAC 2 030/35 RV 250 PAL 030/90		
211400	COAGRUNAVINAS	1 FRAGATA NAVEGANDO DE SUR A NORTE FRENTE A ISLA CISNE.		
211420	COAGRUNAVINAS	UNICA PAC 260/54 PD HELO ORBITANDO 023/55 PD HELO ORBITANDO 070/50 PD		
211430	COAGRUNAVINAS	PAC Nº 2 008/25		
211455	COAGRUNAVINAS	1 FF PROX I.CISNE EN ESTRECHO SAN CARLOS PD 1 FF ENTRANDO NORTE A DARWIN BAHIA RUIZ PUENTE PD	✓	
211450	COAGRUNAVINAS	EVALUACION (NUEVO ATAQUE) CLN 1230 ATAQUE A4C: NO ENCONTRARON BLANCOS CMM DOS DERRIBADOS POR PAC 1 EYECTO PD 1300 ATAQUE A4B 1FF EN BAHIA SAN CARLOS INCENDIADA CMM 1 BUQUE FRENTE RUIZ PUENTE IMPACTO DIRECTO BOMBA 1000 LBS NO EXPLOTO.		
211500	COAGRUNAVINAS	PAC 1 000/50 RBO 280 PD PAC 2 280/65 ORBITANDO PD PAC3 260/50 PD PSN PAL 045/90.		
211531	COAGRUNAVINAS	PAC CLN 1º 290/70 PD 2º 010/45 PD		

ARMADA ARGENTINA

Nº .....

Letra .....

NO PASAR X FAX.—

(6)

G F H	F U E N T E	A C T I V I D A D E N O	VALOR	APRECIACION
211545	COAGRUNAVINAS	PAC CLN 1° 290/75 CMM 2° 275/30 CMM 3° 045/25 PD PAL SIN PROTECCION PD		
211605	COAGRUNAVINAS	PSN PAL ENO 045 P.ARGENTINO 85 MN DESGUARNECIDO TODOS SUS AVIONES EN EL AIRE PD		
211630	COAGRUNAVINAS	PAC 1 245/70 PAL PAC 290/85 PAL PAC 275/90 ORSO PAL 045/80 Rv.230		
211745	COAGRUNAVINAS	PAC CLN 1° 024/70 PD 2° 030/25 PD 3° 280/63 PD PAL 045/85 PD		
211045	JEBAEROALZAR	"ESC" INTERCEPTADO FRECUENCIA 5260 TRAFICO OPERATIVO UNIDADES INGLESAS PD		

NO SE PASÓ X FAX A JEIN.—

[redacted]

ARMADA ARGENTINA

Nº .....

Letra .....

PASADO A FAX

(7)

HORA	FUENTE	ACTIVIDAD ENO	VALOR	APRECIACION
211811	COAGRUNAVINAS	FM: COAGRUNAVINAS - TO: COATLANSUR.- EN BAHIA SAN CARLOS VISUALIZADOS CLN FTE. ATAQUE MC-31 A 1030 H S CMM UN TRANSPORTE TROPA GRANDE CMM TRES MEDIANOS CMM DOS DD 21 CMM 1 DD 42 PD FUERA BAHIA DOS FRAGATAS PEGADAS COSTA ORIENTAL DEL ESTRECHO Y TRES FRAGATAS EN PROXIMIDADES HOWRD PD MC-33 ATACO CON EXITO DD42 AVERIANDOLO PD ESTIMO ENO PUDO HABER DESEMBARCADO ENTRE 400/600 HOMBRES EN SAN CARLOS PD.-		
212150	COAGRUNAVINAS	ENO DESEMBARCO EFECTIVOS IMPORTANTES PRIMERAS HORAS MAÑANA DIA DE LA FECHA EN SAN CARLOS PD A PESAR DE ATAQUES AEREOS EFECTUADOS Y DAÑOS PRODUCIDOS CMM APRECIO HA CONSOLIDADO FUERTE POSICION QUE REAFIRMARA PERIODOS NOCTURNOS CMM CON ASENTAMIENTO ARTILLERIA Y MISILES SUPERFICIE AIRE E INICIO BASE OPERACIONES HARRIERPD CONSIDERO URGENTE RECONOCIMIENTO Y ATAQUE MASIVO CRESPUSCULO MATUTINO DIA 22 CENTRADO EN BAHIA SAN CARLOS INCLUYENDO UNIDADES SURTAS PD ESTIMO MUY NECESARIO EN AROP LAS DOS LANCHAS RAPIDAS Y UNA SECCION MAS DE MC - 33 XX FM: COAGRUNAVINAS - TO: COATLANSUR.-		
212335	COAGRUNAVINAS	HORA 2315 HELO 044 PUERTO ARGENTINO 60 EN ESA POSICION.-		
22 0130	COAGRUNAVINAS	DIA DE LA FECHA UN MC-33 CONDUCIDO POR TN CRIPA EFECTUO RECONOCIMIENTO FUERZA DE ATAQUE EN O OBTENIENDO IMPORTANTES DATOS YEAVERIANDOIUNA FRAGATA 42 INCURSIONANDO SOLOEENO MEDIO DE TODAS LAS UN IDADES DE SUPERFICIES ENO Y REGRESANDO SIN DAÑOS A SU BASE PD RECOMIENDO ESPECIALMENTE SU ACTUACION.!↓		
220130	COAGRUNAVINAS	212109/MC-32 CLN RECONOCIMIENTO ARMADO Y ATAQUE EN ESTRECHO Y BAHIA SAN CARLOS CMM VER MI 212056 PD PUCARA CLN RECONOCIMIENTO ARMADO.-		

ARMADA ARGENTINA

Nº .....

Letra .....

Pasado x Fax.

(8)

HORA	FUENTE	ACTIVIDAD ENO	VALOR	APRECIACION
220440	COAGRUNAVINAS	GFH 220347: AVION LEAR JET FUERZA PROPIA INFORMA AL 313 PTO. ARGENTINO 124 DOS LUCES EN EL MAR (PROBABLES BUQUES EN EL MAR).		
220445	COAGRUNAVINAS	GFH 220400: LEAR JET INFORMA 3 LUCES DE BUQUES 322 PUERTO ARGENTINO 93. INFORMADO ECO DE COSTA.		
220450	COAGRUNAVINAS	GFH 220405: DETECTADA PAC 043/112 DESTINADA INTERCEPTAR A LEAR JET; SE LE ORDENO QUE REGRESARA. SE ESTIMA POSICION DEL PAL 040/120.		
220755	COAGRUNAVIN AS	EN 2066 KHZ ENO CONTINUA TRABAJANDO EN CLARO PD PIDO SE REALICE ESCUCHA Y TOME MARCACION URGENTE.- HORA 220745.-		
220850	COAGRUNAVINAS	GFH 220830: PSN PAL 040 PUERTO ARGENTINO 110 PD PAC 1 300 P.ARGENTINO 120 PD PAC 2 030 P.ARGENTINO 40 DP		
221100	COAVIAVAL	GFH 0-220840: A X ROJO 89 B x S-2E CITRICO C x JOROBA ESTIMADO RADAR 965 PSN PROPIA 5210 S 6130 W D x 0810		
221125	COAGRUNAVINAS	GFH 221100: 1100 PAL 050/90 AL MOMENTO 4 PAC EN EL AIRE SALEN EN PAL 050/80 MN Y SE DIRIGEN RV 260 Y 230 A DOS POSICIONES EXTREMAS 260/65 Y 300/75 PD		
221140	COAGRUNAVINAS	GFH 221140: 1130 PAL 048/80 AL MOMENTO 3 PAC EN EL AIRE SALEN 040 AL 050/65 Y 75 MN CON RV 200/75 - 260/60 POSICIONES ORBITANDO		
221210	COAGRUNAVINAS	GFH 0-221016: PIDO FAA. EFECTUE BOMBARDEO ESTRATEGICO SIGUIENTE OBJETIVOS CLN PUERTO SAN CARLOS CMM AJAX BAY Y BONNER BAY PD ADEMAS BUQUES ACTUALMENTE EN BAHIA Y ESTRECHO SAN CARLOS PD TACTICA DE ATAQUE RASANTE ESTRECHO SAN CARLOS DE SUR A NORTE QUE OBLIGUE ENO MANTENER FRAGATA PREAVISO RADAR EN ESTRECHO YA QUE MISILES PRESUNTAMENTE INSTALADOS EN TIERRA (SAN CARLOS) NECESITAN ESE PREAVISO PD		

ARMADA ARGENTINA

Nº .....

Letra .....

Pasado por FAX

(9)

G F H	F U E N T E	A C T I V I D A D E N O	VALOR	APRECIACION
221210	GOB.MIL.MALVINAS	GFH 221115: 1 - LOS BRITANICOS HABRIAN INSTALADO MISILES BLOW PIPE EN CLN UNO EN ISLA SWAN OTRO EN UN PUNTO AL ESTE DE BAHIA FOX PD 2 - LA CABEZA DE PLAYA CALCULADA EN 700 HOMBRES CON EXTENSION DE 12 MILLAS CENTRADA EN LA BOCA DEL PUERTO SAN CARLOS		
221240	COAGRUNAVINAS	GFH 221155: PARTIR 0826 INTERRUMPIDAS COMUNICACIONES CON GC-83 PD ATACADO POR SEA HARRIER EN SENO CHOISEUL PD A POSTERIORI AVISTADO PRESUNTO PERSONAL DOTACION PROPIA EN TIERRA PD AMPLIARE INFORMACION PD		
221245	COAGRUNAVINAS	GFH 0-220940: DADO QUE FAA. NO EFECTUA ATAQUE SOBRE SAN CARLOS ESTA CONSOLIDANDO BASE AEREA EN TIERRA PIDO SE EVALUE CONSTANTEMENTE POSIBILIDAD ATACAR PAL ENO EN EL MAR PD		
221315	COAVIAVAL	GFH 221250: ROJO 58 PSN 50° 50' S - 60° 30' W DETECTADOS POCOS MEDIANOS EN GRUPO CMM NO IDENTIFICADOS PD		
221415	CAP ALVAREZ ((BUE))	221320: A) INFORMACION ANTERIOR CORREGIDA DE ACUERDO A LO SIQUIENTE: 1) POSICION DE MISILES BLOWPIPE EN LA ISLA CISNE NORTE QUE ES LA ISLA MAS CHIQUITA 2) POSICION OTRO GRUPO CON MISILES DEL MISMO TIPO 51° 40' MONTE RABBIT 58° 50' PASADO A CODASUR (CF PIRRA Y EPO (CF OLCESE)		
221435	COAVIAVAL	GFH: 221210: A X ROJO 93 B X S-2E BONITO C X JOROBA FEM 220 PERDIDA MENOS 90 DB PSI. DETECCION 51° 04' S - 65° 24' W PD D X 1137		

ARMADA ARGENTINA

Nº .....

Letra .....

Pasado por fax

G F H	F U E N T E	A C T I V I D A D E N O	VALOR	APRECIACION
221437	COAVIAVAL	GFH 0-221Ø15: A X ROJO 92 B X S 2E CITRICO C X JOROBA ANTENA DOS 1 MINUTO PSN 53° Ø5' S 62° 41' W AZ MAGNETICO Ø25 D X Ø934		
221439	COAGRUNAVINAS	GFH Z-221235: PSN PAL Ø6Ø PA 8Ø PD PAC SE DESPLAZAN ENTRE Ø5Ø / Ø6Ø PA 65 / 75 Y 235 PA 3Ø / 28Ø PA 75 PD RUMBO PAC 24Ø / 26Ø		
221441	COAGRUNAVINAS	GFH Z-22134Ø: PSN PAL 133Ø Ø55 P.A. 9Ø PD PAC APARECEN Ø4Ø / Ø5Ø P.A. 82 / 87 PD ARRUMBAMIENTO PAC 26Ø / 27Ø PD PUNTOS EXTREMOS 275 P.A. 85 y 295 P.A. 9Ø PD SE HA DESPLAZADO PAC SOBRE NORTE ISLAS		
221656	COAGRUNAVINAS	GFH 221645: PAL Ø45 / 1Ø8 PAC Ø35 / Ø41 94 /1Ø6 RUMBO 24Ø CMM SOBREVUELA DARWIN CMM ELEFANTE CMM SAN CARLOS PD MANTIENEN 3 PAC AL MISMO TIEMPO - HORA 163Ø		
2218ØØ	COAVIAVAL	GFH 221715: A X ROJO 96 B X 2 MEDIANOS PSN 51° 5Ø' S - 6Ø° 4Ø' W (BAHIA SAN JULIAN) ISLA GRAN MALVINAS) D X 17ØØ .	✓	
221858	COAVIAVAL	GFH 0-221825: A X ROJO 98 B X EMB-111- MARRON 21 C X 1 MEDIANO 51° 5Ø' S - 62° 42' W PD INFORMO FRECUENCIA 221 MHZ D X 1758 .		
				Bm

ARMADA ARGENTINA

Nº .....

Letra .....

Historias 24
2ª parte

PASADO POR FAX

GFH	FUENTE	ACTIVIDAD ENO	VALOR	APRECIACION
221940	COAVIAVAL	GFH 0-221810: A X ROJO 97 B X EMB 111 - MARRON 21 C X DETECTADO 1 MEDIANO PSN 52° 43' S - 61° 10' W D X 1740		
222125	COAGRUNAVINAS	GFH 0-221901 : CONSIDERO ATAQUE AEREO EFECTUADO 221630 TARDIO Y POCO EFICAZ PD SINO ES FACTIBLE UN ESFUERZO AEREO IMPORTANTE CON CONTINUIDAD ADECUADA Y COORDINADO CMM ENO CONSOLIDARA PROXIMAS 24/48 HS. DEFINITIVAMENTE SUS POSICIONES Y TENDRA EN VIGENCIA UN PORTANAVES EN TIERRA CMM LO QUE LE PERMITIRA PROYECTARSE PARTICULARMENTE DE NOCHE CON TOTAL DESEMVOLTURA PD EXISTEN SERIAS LIMITACIONES DE HELITRANSPORTE FUERZA EJERCITO POR PERDIDAS CMM DESGASTE Y LOGISTICA POR UN LADO Y POR LA FUERTE PRESION AEREA TODO TIEMPO DEL ENO QUE NO ES MOLESTADO SISTEMATICAMENTE DESDE CONTIENENTE PD EJERCITO INTENTA DE TODOS MODOS DESPLIEGUE TACTICO SOBRE SAN CARLOS EN GRAN ESFUERZO MUY LENTO POR TERRENOS INTRANSITABLES PD ESE ESFUERZO REQUIERE ASIMISMO EL INTENTO DE NEUTRALIZAR EL PAL ENO A CUALQUIER COSTO PD REQUIERE ASIMISMO ESFUERZO DE INTERCEPTACION NAVAL SUPERFICIE DE UNIDADES DE DESEMBARCO Y TRANSPORTE ENO QUE CONSIDERO SE DIRIGEN AROP XX FM COAGRUNAVINAS TO COATLANSUR PD		
222335	CAE	GFH 222230: INFORMO QUE UNO DE LOS 6 SAM DISPARADOS AL EXPLORADOR A 221216 EXPLOTO EN SUS PROXIMIDADES SIN PROVOCAR DAÑOS MATERIALES NI PERSONALES PD		
222340	CAE	INFORMO QUE ((CRV)) EN ALARMA ROJA CMM SUBMARINO EN 45°55'S-66°00'W GOLFO SAN JORGE 70 MN DE ((CRV)) DANDO ECOS FALSOS AL RADAR PD SE LE INFORMO QUE NO ES PROPIO PD GFH-222300		
222350	CAE	GFH ANTERIOR 222300 CONFIRMADO PETROLEROS PROPIOS		

ARMADA ARGENTINA

Nº .....

Letra .....

Pasado por FAX.

GFH	FUENTE	ACTIVIDAD ENO	VALOR	APRECIACIO
230315	COAGRUNAVINAS	GFH: 221900 : PRISIONERO CAPTURADO EN HAWARD ES CLN SBETE. PILOTO JEFFREY WILLIAMS GLOWER (M.I. 5.202.525) PD 221428 ES ATACADO DARWIN POR CUATRO AVIONES ENEMIGOS CMM COMO RESULTADO DE ESTO FUE ABATIDO UN AVION ENEMIGO CMM NO REGISTRANDOSE NOVEDADES PROPIAS DE PERSONAL Y MATERIAL PD GFH: 222222: A 0900 DOS AVIONES HARRIER ATACARON GUARDA COSTA PNA QUE TRANSPORTABA DOS PIEZAS Y PERSONAL DELGAAEROT 4 A DARWIN CMM OBLIGANDOLO A ENCALIAR EN LA COSTA CMM AVERIADO PD HUBO 1 MUERTO Y 2 HERIDOS DEL PERSONAL DE PREFECTURA CMM LOS OTROS 31 HOMBRES RESULTARON ILESOS Y SE ENCUENTRAN ACTUALMENTE EN DARWIN PD SE ESTA TRABAJANDO PARA RECUPERAR LAS PIEZAS PD GFH - 221900 : SE EFECTUO EL RESCATE DEL PERSONAL DE LA GC-8F (PNA) POR MEDIO DE HELICOPTEROS APROXIMADAMENTE A LAS 1615 HS. PD SE REALIZO UNA INCURSION DE AVIONES PROPIOS SOBRE ZONA W SAN CARLOS CMM NO RECONOCIENDOSE AUN LOS RESULTADOS PD		
230405	COAVIAVAL	EXPLORACION EMB 111 SERENATA PD PSN DETECCION 51°65' S - 64°25' W CMM 52°55' S - 61°20' W CMM A 0200 PD GFH: 230209		
230425	COAGRUNAVINAS	GFH 230132 : HELO 115/28 -80 PERDIDO 055/62 HORA 0258 PD GFH 230200 : HELO 058/70 PERDIDO 112/80 HORA 0252 PD		
230730	FM RAGRA TO RAPUER	GFH - 230405 INTERCEPTADA EMISION ENEMIGA PD FRECUENCIA 2066 CMM TIPO EMISION A3J HORA DESDE 221200 HASTA 221700 AQUI EG ESTACION 14 300550 TRACKING DE VELOCIDAD MEDIA INTENSIDAD 2 ESTACION 14.		
230750	COAVIAVAL	GFH 230615: EXPLORACION EMB 111 CLN CONTACTO BUQUE NO IDENTIFICADO 52°24' S - 67°12° W. COINCIDE CON JOROBA ANTERIOR ANTENA 1 (BANDA 1000 MHZ A 1250)		

PASADO POR FAX

FECHA HORA	FUENTE	ACTIVIDAD ENO	VALOR	APRECIACION
230755	COAGRUNAVINAS	GFH - 230737: HORA 0731 PAC 080/80 RUMBO 190/300 PD		
230910	COAGRUNAVINAS	GFH: 0-230827 ATACADO POR AERONAVES CARGUERO MONSUNEN CALETEANDO PROXIMIDADES ISLA SOLEDAD PD AMPLIARE INFORMACION PD REITERO NECESIDAD CONTAR EN AROP UN TRACKER O UN EMBRAER O UN B-200	A-1	
231015	COAGRUNAVINAS	GFH - 230827 MI 230827 BUQUE EN SUPERFICIE CON AVERIAS NO EVALUADAS CARENTE MOVILIDAD PD INTENTARE OPERACION REMOLQUE PD PAL ENO CON SUS PACS CUBRE TODO EL AREA PD PIDO SE ATAQUE UNIDAD SUPERFICIE DETECTADA ESTRECHO SAN CARLOS Y BOMBARDEO FUAER SOBRE SAN CARLOS		
231310	COAGRUNAVINAS	GFH: 231240 PAL ENO CON SUS PACS PERMITE FACIL OCUPACION ALTURAS SUCESIVAS CON HELITRANSPORTES BASADOS EN SAN CARLOS CMM PROYECTANDO PATRULLAS DE AVANZADA Y AMPLIANDO SU ZONA DE DOMINIO PD NO FACTIBLE DETENER SU ACCIONAR SI NO SE DESTRUYE PAL CMM QUE OPINO ES EL ABSOLUTO OBJETIVO PRIORITARIO CMM NO SE PODRA CONTRARRESTAR SU ACTUAL PREDOMINIO Y LIBERTAD DE ACCION		
231320	COAVIAVAL	GFH: Z-231245 CONFIDENCIAL A X ROJO 101 B X SE PESCO FRIC 214/ FRIC 226 EN PSN 5302 S - 6150 W D X 1230.-		
231520	COAGRUNAVINAS	GFH: 231450 1445 CLN PAC 1 260/1ØØ PAC 2 ØØØ/40 EN DESPLAZAMIENTO AL W HELO Ø45/77 RECIENTE ATAQUE AVISTO SAN CARLOS 5 DD Y EL CAMBERRA		
231600	COAGRUNAVINAS	GFH: 231510 1500 PAL 061/120 APRECIO ARRUMBAMIENTO HACIA EL NORTE		

Pasado por FAX.

G F H	F U E N T E	A C T I V I D A D E N O	VALOR	APRECIACION
231911	COGRUTAR 80.1	231630 UNA SECCION HARRIER ATACO PISTA ESTACION AERONAVAL CALDERON CON BOMBAS PD. SIN DAÑOS PERSONALES NI MATERIALES XX		
231912	COGRUTAR 80.1	A 1725 CALDERON RECIBE HOSTIGAMIENTO Y PIDE APOYO AEREO PD RETRASMITO DE ((MEDANOS)) A 1810 XX		
232140	COAGRUNAVINAS	232035: LOBO063/40 RUMBO040		
232141	COAGRUNAVINAS	232050: PSN ESTIMADO PAL 050/100 PD 2 PAC PERDIDA AL 045/88 Y 043/88		
232335	COAGRUNAVINAS	O-231835: EN LA FECHA A PARTIR SALIDA SOL HUBO 28 RAIDS CMM PAC COMPUESTAS 1 / 3 SEA HARRIER CMM DURACION 6Ø / 7Ø MIN CMM RADIO ACCION 18Ø MN VERSION INTERCEPTOR CMM EN ZONA PERMANECEN 2Ø / 3Ø MIN CMM TOTAL VOLADO 5Ø / 6Ø HS PD MAXIMA CANTIDAD AVIONES OPERATIVOS 12 EN FUNCION DEL TIEMPO DE REABASTECIMIENTO 45 MIN PD HUBO 6 RAIDS HELICOPTEROS CMM ESTACIONAMIENTO DAT Ø3Ø /75 MN Y Ø7Ø / 7Ø MN CMM DURACION 9Ø MIN CMM NIVELES 5ØØØ Y 7ØØØ PIES PD ULTIMO RAID HELICOPTERO DESDE SAN CARLOS AL 31Ø / 35 MN PD ANTES ATACAR AL ENO DERRIBAR HELICOPTEROS DAT PARA MINIMIZAR INTERCEPTACIONES EN VUELO RASANTE CMM UTILIZADO VECTOREO DESDE PUERTO ARGENTINO		

Bien.

ARMADA ARGENTINA

Nº .....

Letra .....

G F H	F U E N T E	A C T I V I D A D E N O	VALOR	APRECIACION
24Ø235	CRVOBJF	O-232153: ACTUALIZACION SITUACION DEL ENO: 23Ø929 SOBRE MLV SE ENCUENTRAN PERMANENTEMENTE DE 3 / 4 SECCIONES DE PAC EN EL AIRE 231Ø1Ø UNA PAC RADIAL 19Ø,2Ø MN, NIVEL 33, RUMBO 24Ø PTO 231245 MALVINAS INFORMA MOVIMIENTOS DE TROPAS DEL ENO EN SIGUIENTES LUGARES: CANTERA MOUNTAI (1.3ØØ MTS) - MONTE USBORNE 1ERO (2.3ØØ MTS) - MONTE USBORNE 2DO (2.264 MTS) TABLE ROCK (1.8ØØ MTS) BLUE MT (1.5ØØ MTS) PTO 231245 TRES PAC EN EL AIRE PTO 2313ØØ PUERTO HOWARD INFORMA QUE A LAS 11:05 HS EN COMBATE AEREO CAYO UN AVION PTO INTENSA ACTIVIDAD DE LAS PAC AL NORTE DE SAN CARLOS PTO MANTIENEN DOS PAC EN EL AIRE PTO 2313Ø1Ø DE MALVINAS GASE INFORMA QUE DOS SEA HARRIER ATACAN HOWARD BT		
24Ø236	CRVOBJF	2 QQ WEQEEP UNA PAC RADIAL 3Ø5,35 MN PTO H 2313ØØ UNA PAC RADIAL 12Ø,85 MN, NIVEL 1 (O PTO 231344 UNA PAC RADIAL 3Ø5, 75 MN (DEPARECIDO PANTALIA DE RADAR) 231350 UNA PAC EN LA VERTICAL DE HOWARD NIVEL Ø6Ø RUMBO NORTE 231352 UNA PAC RADIAL 275,6Ø MN, NIVEL 1ØØ, RUMBO Ø1Ø-DOS PAC RADIAL 332,3Ø MN, NIVEL 8Ø, RUMBO 24Ø PTO 231411 EN EL CANAL SAN CARLOS 6 / 7 BARCOS POSIBLE BUQUE TRANSPORTE DE TROPAS, POSIBLE CAMBERRA, FRAGATA PTO 2314ØØ UNA PAC RADIAL 24Ø,45 MN NIVEL 7Ø. UNA PAC RADIAL 28Ø,63 MN, NIVEL 12Ø APROXIMANDOSE PTO 2314Ø5UNA PAC DE NORTE A SUR EN VUELO BAJO FRENTE A HOWARD PTO BT SEGUNDA PARTE DE O-232153		
240720	CRVOBJF	O-240420 : ACTUALIZACION SITUACION DEL ENO: EN LA FECHA ENO REALIZO 29 PAC CON ESFUERZO MAXIMO SIMULTANEO DE 5 (10 AVIONES) EN VUELO SEA HARRIER VERSION INTERCEPTOR PERMANECEN EN ZONA APROXIMADA 30 MINUTOS CON DURACION TOTAL POR VUELO NO SUPERAN 70 MINUTOS, TIEMPO DE REABASTECIMIENTO ESTIMADO NO SUPERAN 60 MINUTOS, CON HELOS REALIZO 7 INCURSIONES DE APROXIMADO 90 MINUTOS CADA UNO: 6 DESDE RADIAL 030 AL 070/75 MN FL 20 1 DESDE RADIALES 300/35 MN (PRESUMIBLES SAN CARLOS) POR NIVEL DE ACTIVIDAD AEREA SE APRECIA ENO RECIBIO REEMPLAZO Y REFUERZOS DE SEA HARRIER O HARRIER. Sigue		

ARMADA ARGENTINA

Nº .....

Letra .....

FECHA HORA	FUENTE	ACTIVIDAD ENO	VALOR	APRECIACION
---	Continuación	///.. DAÑOS SUFRIDOS POR EL ENO DURANTE ACCIONES DIA 23: 1. DAÑOS PROBABLES POR IMPACTO A UNA FRAGATA (A4B) 2. DAÑOS PROBABLES A UN DESTRUCTOR CLASE COUNTY Y UNA FRAGATA CLASE 21 (POR A4Q) 3. PROBABLES DERRIBO SEA HARRIER Y/O HARRIER POR PROPIA ARTILLERIA ANTIAEREA ANTE ERROR DE IDENTIFICACION. NO SE POSEE INFORMACION SOBRE LA COMPOSICION DE CANTIDAD DE EFECTIVOS DESEMBARCADOS. EL ENO DISPONE DE MEDIOS Y ADIESTRAMIENTO PARA ACTUAR SIN LUZ Y/O CONDICIONES METEOROLOGICAS ADVERSAS. SE APRECIA ENO CONTINUA CONSOLIDANDO CABECERA DE PLAYA, OCUPA ALTURAS CON ARMAS DEFENSA AEREA PUNTUAL QUE PERMITEN DIFICULTAR OPERACION SOBRE RUMBOS DE APROXIMACION PUERTO SAN CARLOS Y DESPLAZA PATRULLAS DE COMBATE POR MEDIO DE HELOS. LA DEFENSA ANTIAEREA DETECTADA POR MEDIOS PROPIOS SE ENCONTRARIA EMPLAZADA. 1. EN ZONA PUERTO HOSPITAL, PUERTO SAN CARLOS Y BAHIA SAN CARLOS CON EL MATERIAL EMBARCADO MAS ARTILLERIA Y MISILES TIPO BLOW PIPE. 2. ARTILLERIA Y MISILES EN 51° 35' S - 58°50' W. IDENTIFICADO POR TRIPULACION MISION DIA 23. 3. MISILES DE DEFENSA PUNTUAL PRESUMIBLE TIPO RAPPIER EN CADENA CORONADA POR CERRO USBORNE Y WICKHAM AL NORDESTE DE DARWIN. LA TRIPULACION DE LOS A4Q MANIFIESTAN QUE LOS MISILES TIPO BLOW PIPE Y/O SEA CAT FUERON RELATIVAMENTE FACILES DE SUPERAR CON MANIOBRAS EVASIVAS PUES SE VEN VENIR. EL PERSONAL EYECTADO A CAUSA DE INTERCEPTACION DE SEA HARRIER MANIFIESTA QUE SI ESTA ATENTO EXISTE TIEMPO PARA EYECTARSE, PARA LO CUAL RECOMIENDA CUMPLIR PROCEDIMIENTO ESTIPULADO. PUNTO FINAL.		
240925	COAGRUNAVINAS	240745 PAL 061 PUERTO ARGENTINO. PARTIR ESA HORA SALIO PRIMERA PAC.		
240925	COAGRUNAVINAS	240830 PAL 060 PUERTO ARGENTINO 110 3 PAC EN EL AIRE		

ARMADA ARGENTINA

Nº .....

Letra .....

G F H	F U E N T E	A C T I V I D A D E N O	VALOR	APRECIACION
241040	COAGRUNAVINAS	240900 HORA 0900 PAL 055/100 - 1 PAC PERDIDO AL 050/78 ACTUALMENTE 2 PAC POSICIONES LIMITES 285/70 CADA UNO RADIO DE 15		
241041	COAGRUNAVINAS	240946 HORA 0930 PAL 050/90		
241043	COAGRUNAVINAS	240945 HORA 0945 3 PAC 040/90 PERDIDA 2 PAC 035/66 POSICIONES LIMITES 303/60 1 PAC 058/20 EN ALEJAMIENTO PAC 035/75		
241045	COAVIAVAL	O-240955 A - ROJO 102 B- EMB 111 MARRON 27 C - AVISTADO 2 MEDIANOS PSN 5216 S - 6238 W D - 0841		
241050	COAGRUNAVINAS	Z-241005 INFORMA PIQUETE RADAR PSN 5200 S - 5800 W TIPO FRAGATA UN HELICOPTERO 188 PUERTO ARGENTINO 16 HORA 0945		
241210	COAGRUNAVINAS	-----O----- 241058 PAC 1 PERDIDA 035/94 PAC 2 APARECIO 026/69 Rumbo 240/ PAC 3 - 021/67 Rumbo 260		
241315	COAGRUNAVINAS	O-241215 ESTACION AERONAVAL CALDERON INFORMA COMBATE AEREO PROXIMIDADES Y HABER AVISTADO UN AVION CAIDO PD CAPITAN RAUL DIAZ (FAA) rescatado vivo		
241312	JESTAEROVINAS	O-241155 INFORMO IMPACTO BOMBA SOBRE PISTA (PUERTO ARGENTINO) PD REMANENTE 700 METROS DESDE CABECERA 26 PD HORA 241150		

ARMADA ARGENTINA

Nº .....

Letra .....

GFH	FUENTE	ACTIVIDAD ENO	VALOR	APRECIACION
241330	JESTAEROVINAS	0-241235 UN IMPACTO MUY PEQUEÑO SE ESTA TRABAJANDO PARA REPARAR PD MI 241155		
241331	COAGRUNAVINAS	241300 PAL 040/90 - PAC 038/79		
241332	COAVIAVAL	0-241215 A - AMPLIACION ROJO 102 B - EMB 111 - MARRON 27 C - DETECTADOS 6/7 DUENDES CMM POSIBLE GRANDE EN PSN 5216 S - 6238 W CMM ARRUMBAMIENTO 150 O 330 DISPOSICION DE LOS ECOS EN COLUMNA CMM SEPARACION 5 MILLAS PD AVISTADOS DOS MEDIANOS A 22 MILLAS APRECIADOS BUQUES DE GUERRA.		
241340	COAGRUNAVINAS	241258 PAC HS. 1243 NRO: 11 PERDIDA AL 036/83 PSN LIMITE 296/10 NRO: 14 PSN LIMITE 290/55 NRO: 15 PSN LIMITE 265/60 NRO: 16 HORA 1241 PRUEBA 010/55		
241415	COAVIAVAL	0-241249 A X ROJO 104 B X S2E C X DUENDE MEDIANO PSN 5200 S - 6336 W. D X 1210		
241420	COAVIAVAL	0-241322 AX AMPLIACION ROJO 103 B X S2E C X VARIACION FUERTE EN INTENSIDAD Y MARCACION, ESTIMO AERO TRANSPORTADA D X 1253		
241425	COAGRUNAVINAS	0-241341 PARTIR 1015 PISTA NEUTRALIZADA POR 6 HORAS POR PRESENCIA BOMBA CAIDA SIN EXPLOTAR. AMPLIARE INFORMACION.		

ARMADA ARGENTINA

Nº .....

Letra .....

GFH	FUENTE	ACTIVIDAD ENO	VALOR	APRECIACION
241534	COAVIAVAL	O-241337 A X ROJO 105 B X S2E C X UN MEDIANO NO IDENTIFICADO PSN DETECCION 5147 S - 6612 W. CONTINUA JOROBA ANTENA TRES. D X 1305		
241336	COAVIAVAL	O-241248 A X ROJO 103 B X S2E C X JOROBA ANTENA 3 (5000 A 10000) AZ 050 VRA PSN EXPLORADOR 5201 S - 6507 W. P 241720		
242100	COGRUTAR 80.1	AMPLIO MI 241615 CLN AVISTADA PLANA RECTANGULAR EN COSTA ESTE EXTREMO SUDOESTE ISLA CMM NO PUDIENDOSE PRECISAR DIMENSIONES		
242100	COAVIAVAL	GFH: Z-242031 A X ROJO 108 B X EMB 111 ESCAROLA C X MUCHOS/ MEDIANOS/EN PSN 5259 S- 6253 W D X 1941		
242100	COAVIAVAL	GFH: Z-242108 A X ROJO 109 B X EMB 111- ESCAROLA C X CINCO MEDIANOS EN PSN 5157 S- 6228 W D X 1906 AMPLIARE AL ARR ESCAROLA		
250320	CRVOBJF	GFH: O-250115 ACTUALIZACION SITUACION ENO: 240745 PRIMERA PAC SOBRE MLV 240805 DETECTADA SEGUNDA Y TERCERA PAC SOBRE MLV 240935 CUATRO SEA HARRIER ATACAN PUERTO ARGENTINO ...///		

Continua en Foja 20

ARMADA ARGENTINA

Nº .....

Letra .....

G F H	F U E N T E	A C T I V I D A D E N O	VALOR	APRECIACION
		.../// AAE NO CAPTO CON RADAR POR VUELO MUY BAJO DAÑANDO PISTA Y UN IA 58. ASIMISMO SE DETECTA PAC AL N DEL ESTRECHO 241015/1150 DISTINTAS PAC Y EN DIFERENTES HORARIOS SOBREVUELAN MLV CON UN MAXIMO ESFUERZO ENTRE LAS 1100 Y 1122 HS DE SEIS PAC TOTAL DEL PAC EN EL DIA DE LA FECHA 27 241205 INFORMO SE AVERIO BUQUE CAMBERRA Y UN DD TIPO 42 , ASIMISMO EL CAMBERRA AL SUR BRAZO SAN CARLOS RODEADO POR 10/12 BUQUES (FF/DD , ETC). 241417 SEA HARRIER APARENTEMENTE MISION FOTOGRAFICA FUE DERRIBADO POR DISPARO DE ROLAND. SITUACION EN BAHIA SAN CARLOS Y HOSPITAL ENTRE 240910/1022 EN BASE ACCIONES PROPIAS; 1RO) SE AVISTARON ENTRE 6/7 BUQES APRECIANDOSE ENTRE ELLOS CAMBERRA. 2DO) SE ESTIMA AFECTADO CAMBERRA CON POR LO MENOS UNA MK 17 Y OTROS BUQUES CON FUEGO DE CAÑONES Y BOMBAS. 3RO) POR OTRA PARTE SE AFECTARON TANQUES DE COMBUSTIBLES Y OTRAS INSTALACIONES AL SUR PUERTO SAN CARLOS , LAS CUALES DISPONDRIAN PARA SU DEFENZA DE AAR LIVIANA Y MISILES 4TO) EN LA DEFENSA ACTIVA DEL ENEMIGO BASADO EN TIERRA SE CARACTERIZO POR EMPLEAR NUTRIDOS FUEGO DE AA (20) 12,7 MM) Y MISILES ESTOS ULTIMOS EMPLAZADOS TAMBIEN SOBRE EL TERRENO LA CAZA INTERCEPTORA EMPLEO CAÑONES Y MISILES. 5TO) LA ACTIVIDAD ENEMIGA EN LA ZONA NORTE EN ESTRECHO SAN CARLOS, DADA POR BUQUES Y AVIONES INDICAN QUE DESEAN MANTENER EL OBJETIVO, HABIENDO LOGRADO AL PRESENTE CIERTA CONSOLIDACION EN TIERRA E INTENSA OPERATIVIDAD EN EL AIRE BT		
250350	COAVIAVAL	GFH: 250320 HORA 0150 AVION DETECTO ECO DE SUPERFICIE 5030 5735		

ARMADA ARGENTINA

Nº .....

Letra .....

G F H	F U E N T E	A C T I V I D A D E N O	VALOR	APRECIACION
250920	COAGRUNAVINAS	GFH "O"-250840: PISTA OPERABLE PD		
251030	COAGRUNAVINAS	GFH O-251025: PSN PAL 051/98 ES SIGNIFICATIVO OBSERVAR QUE RECIEN A 09.45 DECOLO PRIMERA PAC PESE AL ATAQUE UNA HORA ANTERIOR DE LOS NUESTROS.		
251240	COGRUTAR 80.1	GFH "Z"- 251200: 2 FRAGATAS BRITANICAS 330 CALDERON 10 CMM 1150 HORAS PD		
251430	COAVIAVAL	O-251234 A - ROJO 110 B - S2-E CITRICO MARRON 32 C - JOROBA RADAR 965 PSN PROPIA 5115' S - 6421 W D - 1136		
251235	COAGRUNAVINAS	Z-251350 MI 251200/ 2 FF PSN 320 CALDERON 5 PD HORA 1345 .		
251440	COGRUTAR 80.1	O-241242 ESTACION AERONAVAL CALDERON INFORMA AVION NO IDENTIFICADO ABATIDO (ISLOTE PEEBLE) HORA 1235 .		
251445	COGRUTAR 80.1	Z-251405 UN GRANDE 040 CALDERON 20 PD HORA 1400		
251630	COAGRUNAVINAS	GFH 251015: PAC 049/81 ATAQUE PROPIO DESDE CONTINENTE A 0845 HORAS.		

ARMADA ARGENTINA

Nº .....

Letra .....

G F H	F U E N T E	A C T I V I D A D E N O	VALOR	APRECIACION
251720	COAGRUNAVINAS	GFH 251140: PAL 055/90 AL MOMENTO 3 PAC ENTRE EL PAL Y PTO. SAN CARLOS CON RUMBO E-W Y VICEVERSA HORA 1130		
251725	COAGRUNAVINAS	GFH 251250: HORA 1230 CLN PAL 060/90 PAC 5 PERDIDA 040/79 PAC 6 PERDIDA 047/86 1211 PAC 9 NUEVA 052/75 1229 PAC 10 NUEVA 042/63 AL MOMENTO 4 PAC EN EL AIRE		
251730	COAGRUNAVINAS	GFH-251245: HORA 1145 CLN PAL 055/90 PAC Nº 3 057/67 Nº 4 046/70 Nº 5 043/65 Nº 6 052/70 Nº 7 078/30 ESTA ATACO PISTA POMPUESTA POR 6 AVIONES SIN DAÑOS. Nº 8 042/80 LAS PACS SALEN CON RBO 260 HACIA PSNS		
251735	COAGRUNAVINAS	GFH-251300: 295/70 LUEGO RUMBO 200 AL PUNTO EXTREMO 260/80 LUEGO 060 VUELVEN AL PAL PD HORA 251245		
251740	COAGRUNAVINA	GFH - 251314 : 1300 PAL 060/90 PAC Nº 6 PERDIDA A 1241/066/73 Nº 8 PERDIDA a 1258 052/88 Nº 11 NUEVA A 1250 035/78 - HORA 251314 -		

ARMADA ARGENTINA

Nº .....

Letra .....

G F H	F U E N T E	A C T I V I D A D E N O	VALOR	APRECIACION
251745	COAGRUNAVINAS	GFH -251400: SITUACION CLN PAL 058/83 PAC 10 PERDIDA 1335 053/70 11 PERDIDA 1350 052/70 12 APARECIO 1324 052/67 13 APARECIO 1325 059/62 14 APARECIO 1332 049/66 15 APARECIO 1337 056/63 16 APARECIO 1350 045/61 HORA: 251300		
251750	COAGRUNAVINAS	GFH - 251525: PAL 052/85 PAC 13/14/15/16 PERDIDAS EN AZ 050/60 HORA 1450 PAC 17/18/19/20 NUEVAS APARECIERON EN AZ 045/60 HORA 1500		
251800	CDO AEREO ESTRATEGICO.	DAÑOS EFECTUADOS AL ENO DIA 25-MAY-82 1. TRANSPORTE MEDIANO PROB. AVERIADO - 2 FRAGATAS DAÑADAS POR IMPACTOS CAÑONES 20 MM. 2. DOS HARRIER ABATIDOS POR AA EN PTO. ARGENTINO DURANTE ATAQUE DE SEIS HARRIER. 3. EN OTRO ATAQUE DOS FRAGATAS SERIAMENTE AVERIADA CON GRAN HUMAREDA.		
251825	COAGRUNAVINAS	251820. 1750 PAL 040/100 PAC 1 040/95 PAC 2 030/70 1740 AMBAS PAC SE DIRIGEN A PROXIMIDADES DEL PAL ESTIMO A PROTEGERLO. AL MOMENTO 2 PAC 45 MINUTOS DE VUELO REALIZANDO CIRCUITO ELEFANTE PAL.		

ARMADA ARGENTINA

Nº .....

Letra .....

G F H	F U E N T E	A C T I V I D A D E N O	VALOR	APRECIACION
251840	COAGRUNAVINAS 251700	1645 PAL 037/95 - 5 PAC SALEN DE 035/55 Y SE DIRIGEN AL 300/ 60 A SOBREVOLAR DD QUE SE ESTA INCENDIANDO 20 AL N DE ELE- FANTE.(GFH 251700)		
251910	COAGRUNAVINAS 251850	1845 PAL 045/100 - 2 PAC ACTIVAS VOLANDO MUY BAJO CMM UNA SOBRE ELEFANTE Y LA OTRA CON RUMBO PAL. (GFH 251850)		
251945	COAGRUNAVINAS	ATAQUE AEREO SOBRE PUERTO ARGENTINO - GFH - 251945		
260535	CRVOBJF	GFH 0-260315 AMPLIANDO MI 0-251910 EN EL ATAQUE DE LAS 15.38 SOB RE PTO. ARGENTINO SE ARROJARON BOMBAS DEL TIPO COLA FRENA DA 250 LBS. DE HASTA 6 HORAS DE RETARDO EN EL DIA DE LA FECHA SE REALIZARON UN TOTAL DE 32 PAC. CON RESPECTO AL ATAQUE REA LIZADO A LAS 11.50 HS. SE CONFIRMA UN SEA HARRIER DERRIBADO POR ROLAND Y UNO MAS PROBABLE. HORA 19.14 UN NUEVO ATAQUE A MALVINAS PTO. ARGENTINO SIN CONSECUENCIAS. EL RI 12 REALIZA PATRULLAS DE EXPLORACION Y COMBATE EN EL AREA NNE DE SU PSN EN GOOSE GREEN CON UNA PROFUNDIDAD DE 8 A 10 KM. SIN TOMAR CONTACTO CON EL ENO. 01.05 HS. MALVINAS INFORMA FUEGO NAVAL SOBRE LA ENTRADA DE BAHIA FOX. 01.07 HS. MLV BUQUE DETECTADO 190,9 MN AL SUR DE MLV FUEGO NAVAL DE OESTE A ESTE A PTO. AR" GENTINO SIN CONSECUENCIA SE REPELE CON RETIRADA DEL BUQUE. 02.20 HS. SE REINICIA FUEGO NAVAL CONTRA BAHIA FOX.		
261025	COAGRUNAVINAS	260734 HORA 0734 APARECIO PAC AL 082/100 HORA 0745 APARECIO AL 078/80 (PAC) HORA 0800 PSN PAL 085/120		
261030	COAGRUNAVINAS	260835 HORA 0800 CLN PAC Nº 3 079/100 ARRUMBAMIENTO 280/300		

ARMADA ARGENTINA

Nº .....

Letra .....

G F H	F U E N T E	A C T I V I D A D E N O	VALOR	APRECIACION
261115	COAGRUNAVINAS	GFH 261112: 1110 HORAS PAL 068/110 3PAC [illegible] ACTIVA CON DERRO TAS [illegible] W ATACARON HOWARD 1 HELO 080/70		
261400	COAGRUNAVINAS	GFH 261310: ACTIVIDAD AEREA HORA 1230 PAL 065/99 3 PAC REA- LIZAN CIRCUITO DESDE PAL A 031/60 LUEGO 205/29 LUEGO PAL 2 HELOS DAT 090/74 Y 065/67		
261900	COAGRUNAVINAS	261750: PAL 08E / 115 A ESTA HORA CON UN RADIO DE 15 MILLAS SE DETECTARON EN UN MOMENTO DE BUENA PROPAGACION 7 DUENDES ALREDEDOR DEL PAL 1735 ULTIMA PAC		
262300	CGT 7913	GFH -262121: OBTENIDO POR (PY) EN PSN LAT 3915 LONG RUIDO FRECUENCIA 9900 PQZ AZIMUT 170 CLASE "B" CMM DOS VUELTAS ANTENA PD HORA 1815 PD SOLICITO INVESTIGAR CON (H-3) POSIBLE AREA DATO CENTRADA LAT 4000 LONG 6105 RADIO 20 MN PD [illegible]		
270455	CRVOBJF	0-270200 ACTUALIZACION SITUACION DEL ENO DIA 26 MAY 82: ACTIVIDADES AEREAS EN MALVINAS A PARTIR DE 1045 HS. SE REA LIZARON VEINTIDOS PAC DE LOS CUALES 2 ATACARON AL DRW NO INFORMANDO DE DAÑOS y 3 ATACARON PUERTO HOWARD NO CAUSANDO DAÑOS MATERIALES SI A EJERCITO: 5 HERIDOS 6 MUERTOS, UN ATAQUE A PUERTO ARGENTINO CON LANZAMIENTO DE DOS BOMBAS, SIN DAÑOS - MAXIMO ESFUERZO PAC SE REALIZO ENTRE 1045 A 1421 HS, INTERFERENCIA RADAR: DIA 252130 DOS ECOS EN RADAR CRV RADIAL 200 RUMBO 010 FL 35, DESAPARECIENDO 26 MN AL [illegible] TE, LOS MOVILES PASARON LATERAL BAMCRV POR OTRA PARTE DI- CHOS ECOS SE OBSERVA ENTRE 2130/2330 HS INFORMACION CIC ASIMISMO SE INICIO SENSO MALVINENSE Y ENTREGA DE DOCUMENTA- CION, EVIDENCIARON FRIALDAD, NO DESCORTESES, GRAN PREOCUPA- CION POR EL HECHO BELICO BT Sigue PARTE II y III		

G F H	F U E N T E	A C T I V I D A D E N O	VALOR	APRECIACION
~~0~~x 270455	CRVOBJF	PARTE II DE 0-270200 POSICION ARTILLERIA ANTIAEREA CONVENCIONAL: 51 27' 30 S / 59 07' 30' W - 51 28' 50' S / 59 01' W 51' 31' 20' S / 59 01'30'W - 51 37' 00' S / 58 51' 00' W SUPERFICIE AIRE: 51' 41' 00' S / 58 52' 00' W - 51 44' 00' S / 58 43' 00 W. APRECIACION: EL ENO NO REALIZADO ACTIVIDAD NAVAL SIGNIFICATIVA, INTERPRETANDOSE QUE LOS HUNDIMIENTOS Y AVERIAS OCASIONADAS POR PROPIAS FUERZAS MOTIVO LA SUSTRACCION DE MEDIOS SIGNIFICATIVOS DE COMBATE. SE HABRIAN ABATIDO DE 14/16 AVIONES HARRIER, 9 HELICOPTEROS SEA KING, 5 HELOS SEA LINX/WASP, DESDE EL COMIENZO DE LAS OPERACIONES. DE 1/2 HELOS PERMANECEN EN TAREAS ANTISUBMARINAS/DETECCION AERONAVES BAJA ALTURA ENTRE PUERTO ARGENTINO Y POSICION DE PORTAAVIONES. TERCERA PARTE 0-270200 ACTUALIZACION SITUACION DEL ENO: EL ENO CON INCERTIDUMBRE SOBRE CAPACIDADES AVIONES SUPER ETENDART Y MODALIDAD DE OPERACIONES LOS MISMOS, OBLIGADOS A TOMAR MEDIDAS PROTECCION UNIDADES VITALES QUE INCREMENTAN DESGASTE Y RESTAN CAPACIDAD A SUS UNIDADES. POR ULTIMO COMO RESULTADO DE LAS ACCIONES DE GUERRA HASTA EL 26 DE MAYO EL ENO HABRIA SUFRIDO LAS SIGUIENTES BAJAS: HUNDIDOS, TRANSPORTES AERONAVES ATLANTIC CONVEYOR, DESTRUCTORES TIPO 42 SHEFFIELD Y COVENTRY, FRAGATAS TIPO 21 ARDEN Y ANTELOPE. CON AVERIAS DE IMPORTANCIA QUE LOS DEJARIAN NO OPERATIVOS, DESTRUCTOR CLASE COUNTY ANTRIM, FRAGATA CLASE LEANDER ARGONAUT, UN DESTRUCTOR TIPO 42 Y DOS FRAGATAS NO IDENTIFICADOS. CON AVERIAS NO DETERMINADAS, 5/6 FRAGATAS, BUQUES DE TRANSPORTE CAMBERRA Y UN BUQUE DE TRANSPORTE CLASE SIR BEDIVERE.		

ARMADA ARGENTINA

Nº .....

Letra .....

G F H	F U E N T E	A C T I V I D A D E N O	VALOR	APRECIACION
270630	COGUAMILVINAS	P-262330 1. BOMBARDEO NAVAL A. 260050 A 0120 FUEGO NAVAL SOBRE PUERTO ARGENTINO CMM UNA FRAGATA PRIMER DISPARO EJECUTADO CON MISIL SOBRE AEROPUERTO PD CAÑONEO POSTERIOR SE REALIZA SOBRE MISMO SECTOR PD NO REGISTRAN DAÑOS/VICTIMAS PD AL SER REPELIDO EL ATAQUE POR CAÑONES DE LA PSN Y RECIBIR IMPACTOS PROXIMOS BUQUE AGRESOR SE RETIRA MAXIMA VELOCIDAD PD B. 260020 A 0045 CMM 260200 A 0230 CMM DOS BUQUES ENO REALIZAN FUEGO NAVAL SOBRE PSN BAHIA FOX PD RESULTADO CLN UN HERIDO GRAVE (SOLDADO CLASE 62 OLIVETO CARLOS DEL R18 HERIDA DESGARRANTE ABDOMEN) Y HERIDO LEVE PD. 2. BOMBARDEO AEREO A. 261030 BOMBARDEO CON UN SEA HARRIER VUELO RAZANTE EN HOWARD RESULTADO CLN 6 SOLDADOS MUERTOS UN OFICIAL CMM UN SUBOFICIAL Y CUATRO SOLDADOS HERIDOS PD B. 261425 BOMBARDEO CON SEA HARRIER SOBRE AEROPUERTO PUERTO ARGENTINO SIN NOVEDAD.		
270945	COAGRUNAVINAS	GFH P-262330 (CONTINUACION) D) UNA SECCION DE COMANDOS ALCANZA MTE. ONION (5 KM AL O DE MTE. SIMON) SIN ENCONTRAR ENO. MARCHA SE HACE SUMAMENTE DIFICULTOSA POR LO ABRUPTO DEL TERRENO, INTENSO FRIO REINANTE. ZONA DE ACARREO Y RIOS DE PIEDRAS CON SECTORES FANGOSOS PROVOCARON LESIONES EN PERSONAL. C) UNA FRACCION COMANDOS DE FAA ALCANZO 5 KM E DE MTE. BLUE SIN ENCONTRAR ENO. CABEN MISMAS CONSIDERACIONES SOBRE CARACTERISTICAS TERRENO. 4. ARRIBO AVIONES PROPIOS A) 261255 ARRIBA AVION FOKKER F-28 ARMADA. B) 261400 ARRIBAN TRES AVION AERO MACCHI P/DOTACION COMPONENTE NAVAL EN ISLAS.		

ARMADA ARGENTINA

Nº .....

Letra .....

G F H	F U E N T E	A C T I V I D A D E N O	VALOR	APRECIACION
271020	COAGRUNAVINAS	GFH 270945: 14 DUENDES DETECTADOS EN FORMACION CIRCULAR AZ 060 al 077 DISTANCIA 92 A 119 MN PD UN GRANDE EN EL CENTRO 078/105 PD CONDICIONES ANORMALES DE PROPAGACION SON COMUNES EN LOS CREPUSCULOS.		
271135	COAGRUNAVINAS	271110 ATAQUE AEREO SOBRE PUERTO ARGENTINO - 3 TRES PAC MAS EN EL AIRE PD.-		
271215	COAGRUNAVINAS	GFH 271205 PAL 070/100 CUATRO PAC ACTIVAS		
271315	COAGRUNAVINAS	GFH 271300 PAL 055/95 CINCO PAC 280/60		
271340	COAGRUNAVINAS	GFH 271330 PAL 050/90 CUATRO PAC ACTIVAS		
271415	COAGRUNAVINAS	GFH 271400 PAL 050/100 CUATRO PAC ACTIVAS - PAC = 2 AV.		
272155	COGRUTAR 80.1	GFH 0-271846: INTERCEPTADA EMISION BRITANICA 4742 KHZ A3J EN CLARO HORA 1845		
272305	COAVIAVAL	GFH 0-272142: MI ROJO 117 INVESTIGADO RESULTADO NEGATIVO		
280505	CRVOBJF (X)	GFH 0-272051: SITUACION 27 DE MAY DE 82: ACTIVIDAD NAVAL. A 0020 HS EN BAHIA CHOISEUL PERSONAL DE FUERZA AEREA DESTACADO EN AD DARWIN CMM OBSERVO UN BUQUE QUE SE DESPLAZA POR DICHA BAHIA. A PARTIR 0500 HS POR TRIANGULACION REALIZADA PERSONAL DE EJERCITO SOBRE FRECUENCIA 3886 KHZ SE DETERMINA UN ECO QUE SE DESPLAZA SOBRE SUPERFICIE AL N ISLA GRAN MALVINAS, ENTRE 70/30 MN DE LA COSTA MANTENIENDO SU PRESENCIA EN LA ZONA HASTA LA CONFECION DEL PRESENTE MENSAJE (1530) PORTAAVIONES A 100 MN Y RADIAL 065 MLV RODEADO DE UNA VEINTENA DE UNIDADES. ////....		Pasado a foja (1) para ser pasado por FAX ESPIF CODOCEA I. C.

ARMADA ARGENTINA

Nº .....

Letra .....

G F H	F U E N T E	A C T I V I D A D E N O	VALOR	APRECIACION
		....///// (POSIBLES ECOS) ACTIVIDAD AEREA DEL ENO ENTRE EL DIA 261830/271030 NO SE OBSERVARON ECOS NI SE VISULALIZARON PAC SOBRE MLV. CADA PAC SE MANTIENE EN VUELO DURANTE UNA HORA Y 15 MINUTOS ANTES DE RETIRARCE LA PAC CMM INGRESA OTRA LA QUE SE RETIRA SE DIRIGE DIRECTAMENTE AL PAL. A PARTIR DE LAS 1053 y HASTA 1735 HS SE CONCRETARON 23 PAC CMM MAXIMO ESFUERZO 5 PAC EN EL AIRE PREDOMINARON EN ZONA N Y CENTRO DE ISLA MLV ATACANDO 3 AVIONES SEA HARRIER PUERTO ARGENTINO CMM CON BOMBAS SIN DAÑOS Y DOS AVIONES SEA HARRIER CON REEMPLEO ATACARON A DARWIN CON BOMBAS CMM SIN DAÑOS PD UN AVION SEA HARRIER TIRO CON COHETES CON CHAFF PD EN ESTE ATAQUE AEREO 20 MM DERRIBO UN SEA HARRIER CMM ASIMISMO DURANTE HORAS DE LA MAÑANA HARRIER REALIZARON TAREAS AOT SOBRE RI 12 SIN EVALUAR DAÑOS PD POR OTRA PARTE SE DETECTO A PARTIR DE 0900 HORAS 6 PIQUETES RADARES CMM 5 N Y UNO SE ISLAS MLV ESTIMANDOSE QUE EMPLEAN TAREAS DE ALERTA AEREAS Y TROTECCION ANTE SUBMARINO DE UN PORTAAVIONES PD ACTIVIDADES AEREA PROPIA: SE EFECTUO BOMBARDEO DE ARIAS EN PUERTO SAN CARLOS DURANTE LA NOCHE MEDIANTE DOS MK 62 CMM ENTRE 100/1500 PIES CON CUATRO MK 17 CADA UNO LO LOGRANDOSE EVALUAR DAÑOS PD Y A LA TARDE SE REPITIO EL ATAQUE CON 4 AVIONES CON 8 BRP CON ESPOLETA KE (12 SEGUNDO RETARDO) PD (IK/8 SEGUNDO) SE AUTO DESTRUYE PD QUIENES OBSERVARON AL SUR BRAZO SAN CARLOS B UQUE GRANDE TIPO AEFS CMM FORT AUSTIN PINTADO CON CRUCE ROJAS RODEADO POR OTRAS UNIDADES T/42 CMM T/22 CON GRAN ACTIVIDAD DE HELICOPTEROS ENTRE ESTOS Y LA PLAYA PD APRECIACION: LA NO PRESENCIA DE BUQUES DE COMBATE SIGNIFICATIVO DURANTE EL DIA DE LA FECHA OBEDECERIA NECESIDADES DE SUSTRACCION DEL ALCANCE FAA Y/O REUNIONES EN PUNTO DEL ATLANTICO SUR A FIN DE TRANSBORDAR EFECTIVOS DE LA BRIGADA 5 TRASLADADOS EN BUQUES QUEEN ELIZABEHT A UNIDADES MENORES DE DESEMBARCO ESTIMANDOSE QUE A PARTIR DIA 28 MAY REINICIARIAN DESEMBARCO PD SE HA OBSERVADO QUE LA PAC APARECEN CUANDO EL AVION RETRASMISOR SE DIRIJE A LA ZONA DE OPERACIONES PD		Fué pasado a foja (1) para ser pasado por FAX SPF CODO EEA-JC

ARMADA ARGENTINA

Nº .....

Letra .....

GFH	FUENTE	ACTIVIDAD ENO	VALOR	APRECIACION
280645	COAGRUNAVINAS	GFH 0-280045: A 0001 UNA UNIDAD ENO INICIO FUEGO NAVAL SOBRE HOWARD PD MISMA HORA 3 UNIDADES SOBRE PUERTO ARGENTINO CON SPOTTING HELOS		
280646	COAGRUNAVINAS	GFH 0-280350: 280220 FINALIZO BOMBARDEO SOBRE HOWARD Y PUERTO ARGENTINO PD 280340 ENO INICIA BOMBARDEO NAVAL SOBRE DARWIN PD		
280920	COAGRUNAVINAS	GFH 0-280915 FUEGO NAVAL ENO PSN 51°35' S 59°10' W.		
280925	TRIGO	UNIDAD NAVAL QUE REALIZA FNA EN BAHIA RUIZ PUENTE LAT 51° 35' S LONG 59°10' W.-		
280925	CN GRONDONA	CONTINUA BOMBARDEO DESDE UNIDAD NAVAL SOBRE DARWIN PD UNIDAD UBICADA EN ENTRECHO DE SAN CARLOS PD AL MOMENTO SOLO UN. BUQUE.- 280830.-		
281120	COAGRUNAVINAS	GFH- 281025:1010 CLN PAL 053/92 CMM 1 PAC 247/67		
281121	TRIGO	GFH 281035: PIDO ATAQUE SOBRE PAL ENO 057/80 MUY CERCA EN ACERCAMIENTO PD		

Fue pasado a foto (2) para comenzar a pasar por FAX

SIF

CODOCEA ZC

ARMADA ARGENTINA

Nº .....

Letra .....

Pasado por FAX

(1)

G F H	F U E N T E	A C T I V I D A D E N O	VALOR	APRECIACION
280505	CRVOBJF (X)	GFH 0-272051: SITUACION 27 DE MAY DE 82: ACTIVIDAD NAVAL. A 0020 HS EN BAHIA CHOISEUL PERSONAL DE FUERZA AEREA DESTACADO EN AD DARWIN CMM OBSERVO UN BUQUE QUE SE DESPLAZA POR DICHA BAHIA. A PARTIR 0500 HS POR TRIANGULACION REALIZADA PERSONAL DE EJERCITO SOBRE FRECUENCIA 3886 KHZ SE DETERMINA UN ECO/ QUE SE DESPLAZA SOBRE SUPERFICIE AL N ISLA GRAN MALVINAS, ENTRE 70/30 MN DE LA COSTA MANTENIENDO SU PRESENCIA EN LA ZONA HASTA LA CONFECION DEL PRESENTE MENSAJE (1530) PORTAAVIONES A 100 MN Y RADIAL 065 MLV RODEADO DE UNA VEINTENA DE UNIDADES. (POSIBLES ECOS) ACTIVIDAD AEREA DEL ENO ENTRE EL DIA 261830/ 271030 NO SE OBSERVARON ECOS NI SE VISULALIZARON PAC SOBRE MLV. CADA PAC SE MANTIENE EN VUELO DURANTE UNA HORA Y 15 MINUTOS ANTES DE RETIRARSE LA PAC CMM INGRESA OTRA LA QUE SE RETIRA SE DIRIGE DIRECTAMENTE AL PAL. A PARTIR DE LAS 1053 y HASTA 1735 HS SE CONCRETARON 23 PAC CMM MAXIMO ESFUERZO 5 PAC EN EL AIRE PREDOMINARON EN ZONA N Y CENTRO DE ISLA MLV ATACANDO 3 AVIONES SEA HARRIER PUERTO ARGENTINO CMM CON BOMBAS SIN DAÑOS Y DOS AVIONES SEA HARRIER CON REEMPLEO ATACARON A DARWIN CON BOMBAS CMM SIN DAÑOS PD UN AVION SEA HARRIER TIRO CON COHETES CON CHAFF PD EN ESTE ATAQUE AEREO 20 MM DERRIBO UN SEA HARRIER CMM ASIMISMO DURANTE HORAS DE LA MAÑANA HARRIER REALIZARON TAREAS AOT SOBRE RI 12 SIN EVALUAR DAÑOS PD POR OTRA PARTE SE DETECTO A PARTIR DE 0900 HORAS 6 PIQUETES RADARES CMM 5 N Y UNO SE ISLAS MLV ESTIMANDOSE QUE EMPLEAN TAREAS DE ALERTA AEREAS Y TROTECCION ANTE SUBMARINO DE UN PORTAAVIONES PD ACTIVIDADES AEREA PROPIA: SE EFECTUO BOMBARDEO DE ARIAS EN PUERTO SAN CARLOS DURANTE LA NOCHE MEDIANTE DOS MK 62 CMM ENTRE 100/1500 PIES CON CUATRO MK 17 CADA UNO LO LOGRANDOSE EVALUAR DAÑOS PD Y A LA TARDE SE REPITIO EL ATAQUE CON 4 AVIONES CON 8 BRP CON ESPOLETA KE (12 SEGUNDO RETARDO) PD (IK/8 SEGUNDO) SE AUTO DESTRUYE PD QUIENES OBSERVARON AL SUR BRAZO SAN CARLOS B UQUE GRANDE TIPO AEFS CMM FORT AUSTIN PINTADO CON CRUCE ROJAS RODEADO POR OTRAS UNIDADES T/42 CMM T/22 CON GRAN ACTIVIDAD		

Pasado por FAX

(2)

GFH	FUENTE	ACTIVIDAD ENO	VALOR	APRECIACIO
		DE HELICOPTEROS ENTRE ESTOS Y LA PLAYA PD APRECIACION: LA NO PRESENCIA DE BUQUES DE COMBATE SIGNIFICATIVO DURANTE EL DIA DE LA FECHA OBEDECERIA NECESIDADES DE SUSTRACCION DEL ALCANCE FAA Y/O REUNIONES EN PUNTO DEL ATLANTICO SUR A FIN DE TRANSBORDAR EFECTIVOS DE LA BRIGADA 5 TRASLADADOS EN BUQUES QUEEN ELIZABEHT A UNIDADES MENORES DE DESEMBARCO ESTIMANDOSE QUE A PARTIR DIA 28 MAY REINICIARIAN DESEMBARCO PD SE HA OBSERVADO QUE LA PAC APARECEN CUANDO EL AVION RETRASMISOR SE DIRIJE A LA ZONA DE OPERACIONES PD		
280645	COAGRUNAVINAS	GFH 0-280045: A 0001 UNA UNIDAD ENO INICIC FUEGO NAVAL SOBRE HOWARD PD MISMA HORA 3 UNIDADES SOBRE PUERTO ARGENTINO CON SPOTTING HELOS		
280646	COAGRUNAVINAS	GFH 0-280350: 280220 FINALIZO BOMBARDEO SOBRE HOWARD Y PUERTO ARGENTINO PD 280340 ENO INICIA BOMBARDEO NAVAL SOBRE DARWIN PD		
280920	COAGRUNAVINAS	GFH 0-280915 FUEGO NAVAL ENO PSN 51°35' S 59°10' W.		
280925	TRIGO	UNIDAD NAVAL QUE REALIZA FNA EN BAHIA RUIZ PUENTE LAT 51° 35' S LONG 59°10' W.-		
280925	CN GRONDONA	CONTINUA BOMBARDEO DESDE UNIDAD NAVAL SOBRE DARWIN PD UNIDAD UBICADA EN ENTRECHO DE SAN CARLOS PD AL MOMENTO SOLO UN. BUQUE.- 280830.-		

PASADO POR FAX

G F H	F U E N T E	A C T I V I D A D E N O	VALOR	APRECIACION
281118	COAGRUNAVINAS	GFH280930: PAC (1) 241/77 PUERTO ARGENTINO ARRUMBAMIENTO 270 PD HORA 280930 PD		
280919	TRIGO	GFH 280946: ENEMIGO ATACANDO DARWIN COMBATIENDO PROXIMIDADES PUEBLO DARWIN EN BUENA PSN ATAQUE PD REITERO MI 280845		
281120	COAGRUNAVINAS	GFH 281025 : 1010 CLN PAL 053/92 CMM UNA PAC 247/67 PD		
281121	TRIGO	GFH 281035 : PIDO ATAQUE SOBRE PAL ENO 057/80 MUY CERCA EN ACERCAMIENTO PD		
281130	TRIGO	GFH 281100 : COMENZO NUEVAMENTE EL CAÑONEO SOBRE DARWIN PD UN SOLO BUQUE EN BAHIA RUIZ PUENTE PD		
281131	COAGRUNAVINAS	GFH 281120: PAL 060 PUERTO ARGENTINO 80 CMM PAC ENEMIGA EN EL AIRE PD		
281310	COAGRUNAVINAS	GFH 281200 : ESTADO PISTAS ESTACION CALDERON CLN 1- PRINCIPAL CLN 300 MTS OPERABLES CON ALGUNOS ESCOMBROS PD LIMPIA A 281530 2- AUXILIAR CLN 250 MTS OPERABLES CON ESCOMBROS.-	--	

Pasado por FAX.

(4)

H	FUENTE	ACTIVIDAD ENO	VAIOR	APRECIACION
281315	COAGRUNAVINAS	GFH: 281150; PAL 050/90 - 3 PAC CIRCUITO: SALEN ENTRE AZIMUTES 068/050/P.A/ 70 LUEGO RUMBO 260 VAN AL 270/30 LUEGO RUMBO 070 ESTE CIRCUITO LO HACEN PERMANENTE.		
281318	CFT 79	GFH 0-281200: ENTRE 281014 - 281027 DETECTADA EMISION SONAR ALTA FRECUENCIA 4103 S - 6232 W APERIODICA DEBIL SIN DIRECCION. EMISION NO MUY CERCANA. DESTACAR HELICOPTERO INVESTIGAR.	✓	
281320	RAMALVINAS	GFH 0-281238: 281235 - 2 UNIDADES SUPERFICIE 210 PTO. ARGENTINO. 12 INTENCION CAÑONEAR.		
281325	COAVIAVAL	GFH 0-281235: A - ROJO 119 B - EMB 111 ESCAROLA MARRON 44 C - AMPLIACION ROJO 118 PSN DETECCION 5231 S - 5738 W D - 0955		
281330	COAGRUNAVINAS	GFH 0-281246 PAL DETECTADO RADAR 057/63 CUMPLIENDO DERROTA HABITUAL. AUTONOMIA DE PACS 60/70 MINUTOS.		
281335	COAGRUNAVINAS	GFH 0-281315 PAL EN MISMA PSN 12.00 HS. AL MOMENTO 2 PAC ORBITANDO PTO FOX.		
281820	COAGRUNAVINAS	GFH 281540 PAL MISMA PSN QUE A 1200 HS UNA SOLA PAC MUY POCA ACTIVIDAD AEREA PD BUQUES INFORMADOS A 1235 SE ALEJARON SIN CAÑONEAR		
281822	COAGRUNAVINAS	GFH 281700 ESTIMADO PAL 075 P. ARGENTINO 115 UNA PAC 080 P. ARGENTINO 75.		

G F H	F U E N T E	A C T I V I D A D E N O	VALOR	APRECIACION
290245	CRVOBJF	GFH: 2 0020: I PARTE DE II DE A-2 (X) PARA CAE (XX): SITUACION 28 DE MAYO 82 ACTIVIDADES NAVALES: DIA 272330 MLV INFORMA FUEGO DE UNIDADES NAVALES DESDE ESTRECHO SAN CARLOS SOBRE PUERTO HOWARD Y AD DARWIN ASPARTIR 280020/0300/0600/0745 FUEGO NAVAL SOBRE AD DARWIN ASIMISMO TROPAS BRITANICAS 0610 INICIAN DESEMBARCO Y APARECEN SOBRE POSICIONES NORTE Y NE DE RI12 A LAS 1200 HS CESO FUEGO SOBRE AD. ACTIVIDAD AEREA ENO: A PARTIR 0920 MLV INFORMA INICIACION PAC CONSTATANDOSE UN TOTAL DE 12 PAC EFECTUANDOSE UN MAXIMO ESFUERZO CON 4 PAC EN EL AIRE A LAS 1035. ACTIVIDADES AEREAS PROPIAS: REGRESA 0110 HS DE MLV UN C-130 CON 5 OFIC DE F.A.A. Y 7 HERIDOS DE EJERCITO, SUSPENDIENDOSE POR ACTIVIDADNAVAL ENEMIGA DOS VUELOS. ELLAS DE IA58 A PARTIR 0900 HS ATACAN FUERZAS TERRESTRES ENEMIGAS 10 MN AL NORTE DE GOOSE GREEN PTO		
290245	CRVOBJF	GFH: 290020: II PARTE DE II TAMBIEN MAS HACIA EL NO POSICIONES MISILES CON 10 HOMBRES APROXIMADAMENTE C/U DERRIBAN UN SEA KING Y AVERIAN OTRO LA ACTIVIDAD AEREA DESDE EL CONTINENTE SUFRIO INCONVENIENTES METEOROLOGICOS QUE DIFICULTARON UBICACION DEL BLM EN EL OM. SITUACION AD DRW A LAS 1830 FUE CAPTURADO POR ENO MENCIONADO AD PERSONAL DE FAA Y EA SE ENCUENTRAN RODEADOS POR ENO EN LA VILLA DE ESE LUGAR SIENDO HOSTIGADOS. LUEGO DE CAPTURA DE AD SE REFORZO MEDIANTE OPERACIONES HELITRANSPORTADAS CON 160 HOMBRES DE LA DOTACION DE LA VILLA OTROS ASPECTOS: SEGUN OBSERVACION PILOTOS IA58 EN LA ZONA OCUPADA POR EL ENO GRAN DESPLIEGUE DE AAE Y MISILES, APRECIACION: EL ENO REALIZO CON RAPIDEZ SUAVANCE POR TERRENO Y HELITRANSPORTADOS CON EL OBJETO DE APROVECHAR ADVERSAS CONDICIONES METEO Y EVITAR HOSTIGAMIENTO FAA SE ESTIMA ENO CONTINUARA SU AC CION DURANTE PERIODO NOCTURNO Y LUEGO SOBRE PUERTO ARGENTINO CONSIDERANDO QUE CUENTA CO RWY E INSTALACIONES QUE FACI ..///		

ARMADA ARGENTINA

Nº .....

Letra .....

G F H	F U E N T E	A C T I V I D A D E N O	VALOR	APRECIACION
		.../// GFH: 290020 LITARAN CONSIDERABLEMENTE SUS OPERACIONES AEREAS Y CUENTA LA ZONA CON FACIL ACCESO PARA ABASTECIMIENTO PTO. BT.		
290850	COVIAVAL	GFH 0-290655: A x ROJO 120 B x EMB 111 -ESCAROLA- MARRON 46 C x JOROBA FEM 1285 VRA 7 PSN PROPIA 5144 S 6846 W PD D x 0625		
290857	COAGRUNAVINAS	GFH P-282331: DERRIBADO POR ENO EN ACCIONES FECHA AVION A4 114 PD PILOTO TCCAB MIGUEL DANIEL NO EYECTO PD		
290940	COAGRUNAVINAS	GFH 290930: 0900 PAL 095/85 - 3PAC SE DIRIGEN A SAN CARLOS CADA UNA 2 HARRIER PD		
290945	COAGRUNAVINAS	GFH 0-290825: EL AVANCE SOSTENIDO Y SISTEMATICO CMM DIURNO Y NOCTURNO DE VARIOS BATALLONES HELITRANSPORTADOS EN ATAQUE CON RELEVO SOBRE LA POSICIONES DE DARWIN CMM SON EL SIMPLE RESULTADO DE LA SUPERIORIDAD AEREA Y DOMINIO DEL MAR DEL ENO EN AROP PD MIENTRA NO EXISTA ALGUNA FORMA DE RESPUESTA PROVENIENTE DE NUESTRO MAR ABIERTO O DESDE AGUAS ESTRECHA DE MALVINAS CMM ACTUANDO DE PRESENCIA ALEATORIA O ATAQUES ESPORADICOS Y SORPRESIVOS CMM EL ENO SE PERMITE CMM A PESAR DE SU ESCASA CREACTIVIDAD CMM JUGAR AL AJEDREZ EN UNA MUY COMODA POSICION PD REITERO MI 130930 PD		
291105	COAGRUNAVINAS	GFH 290945: 09.30 PAL 1 095/70		
291107	COAGRUNAVINAS	290950 COAGRUNAVINAS ENTRE 0815/0915 5 PAC OPERANDO DESDE 090/100 - 57/66 MILLAS		

ARMADA ARGENTINA

Nº .....

Letra .....

G F H	F U E N T E	A C T I V I D A D E N O	VALOR	APRECIACION
291108	COAGRUNAVINAS	GFH 291005 1000 HS. PAL 095/75 4 PAC ACTIVAS SE DIRIGEN SOBRE SAN CARLOS Y DARWIN CMM HOSTIGAN PERMANENTEMENTE AEROPUERTO.		
291110	COAGRUNAVINAS	GFH 291030 PAL ESTIMADO 095/75 3 PAC ENTRE 0920 y 1020 SALEN DEL 092/096 DIST. 57/64		
291115	COAGRUNAVINAS	GFH 291045 PAL 098/72 - 3 PAC ACTIVAS - PIDO ATAQUE AL PAL		
291130	COAGRUNAVINAS	GFH 0-291043 CONFIRMO PSN PAL 098/72 PIDO ATAQUE.		
291200	COAGRUNAVINAS	GFH 291140 1130 PAL 095/75 - 1 PAC SOBRE DARWIN		
291300	COAGRUNAVINAS	GFH 291200 PAL 095/75 - HELO 120/50 - DAT		
291350	COAGRUNAVINAS	GFH 291333: PAL 095/90 PAC 1 075/90 HS. 1302 PAC 2 080/60 HS. 1240 PAC 3 090/90 HS 1303 PAC 4 092/75 HS 1301 PAC 5 092/70 HS 1245 PAC 6 100/70 HS 1210 PARA SU INFORMACION ESTO SON LOS LUGARES QUE ACTUALMENTE SOBREVUELA LAS PACS CON RUMBO E - W VISEVERSA ESTIMA PUERTO ARGENTINO TRATANDO BOMBARDEAR PISTAA AEROPUERTO SIN		
291430	COAGRUNAVINAS	GFH 291356: AVISTADO UNO GRANDE PSN 5040 S 5900 W (LO AVISTO AVION DAGGER EN ATAQUE POSICIONES DARWIN)		

ARMADA ARGENTINA

Nº .....

Letra .....

G F H	F U E N T E	A C T I V I D A D E N O	VALOR	APRECIACION
291432	COAGRUNAVINAS	GFH 291300: PAL 095 PUERTO ARGENTINO 75 T3 PAC SALEN DEL PAL SOBREVUELAN SAN CARLOS Y VUELVEN AL PAL		
291520	COAVIAVAL	GFH 0-281430: A - ROJO 121 B- S2-E MARRON 49 C- JOROBA 50/ 60 PD PSN 5018 S 6049 W PD EN PSN 5040 S 5900 W DUENDE MEDIA NO D- 1356		
291845	COAGRUNAVINAS	GFH 291650 PAL 090/82 - 1 PAC ACTIVA		
292300	CAE	GFH 292230: CAP. LOIACONO, POR RADIOGONOMETRIA INFORMA QUE UN BUQUE A 75/80 KM AL N DE MALVINAS EN PSN 51º00' S - 58°30' W. ESTE BUQUE DECIA A OTRO: CRUZAR ESTA NOCHE 21.30 HS. SE GUIRAN AVANZANDO JUNTOS ESTA NOCHE O MAÑANA A LA NOCHE. AVION C-130 291214 DETECTO PETROLERO "BRITISH WHITE" PSN 47° 59' S - 39°09' W. RUMBO 195 Vd. 14.		
292315	COAGRUNAVINAS	GFH 0-292310: UN DESTRUCTOR AL 170/7 INICIA FUEGO NAVAL SO BRE ZONA AEROPUERTO.		
300830	CRVOBJF	GRF: 0-292140 - DE A-2 CFAS (X) PARA CAE (XX) SITUACION 29 MAY 82: ACTIVIDAD AEREA ENO: A PARTIR 0857 HS. MLV INFORMA INICIACION PAC. CONSTATANDOSE UN TOTAL DE 27 PAC, EFECTUAN- DOSE MAXIMO ESFUERZO ENTRE 0857/1058 HS. CON 4/6 SECCIONES. SITUACION PUERTO - ZONA AD PUERTO ARGENTINO BOMBARDEADA EN FORMA REITERADA SIN DAÑOS MATERIALES NI PERSONAL ENO CONSO- LIDO POSICIONES Y TOMO LOCALIDADES DE DARWIN Y GOOSE GREEN.-		
301120	COAGRUNAVINAS	GFH: 300830 HORA 0830 PAL 092/82 2 PAC TODAVIA EN EL CIRCUITO DE TODOS LOS DIAS		

ARMADA ARGENTINA

Nº .....

Letra .....

G F H	F U E N T E	A C T I V I D A D E N O	VALOR	APRECIACION
301120	COAGRUNAVINAS	GFH: 300915 0900 PAL 085/85 2 PAC EN EL AIRE		
301120	COAGRUNAVINAS	GFH:300950 0930 CLN PAL 087/90 3 PAC EN EL AIRE		
301120	COAGRUNAVINAS	GFH: 301015 PAL 090/90 2 PAC		
301120	COAGRUNAVINAS	GFH: 301045 1030 PAL CLN 085/85 A 0930 HS UN AVION EN VUELO RASANTE SIN SER DETECTADO HASTA ULTIMO MOMENTO ATACO AEROPUERTO PD SE ESTIMA QUE AVIONES PODRIAN ESTAR OPERANDO DESDE SAN CARLOS PD ATAQUE SIN CONSECUENCIAS		
301430	COAGRUNAVINAS	GFH: 301145 1140 PAL 085/85 SE MANTIENE AZIMUT CMM DISTANCIA VARIA MAS 5 MINUTOS 5 PAC EN EL AIRE UNA SECCION ESTA EFECTUANDO ATAQUE PROXIMIDADES MONTE KENT Y LO HACE DE NW A SE BT		
301430	COAGRUNAVINAS	GFH: 301230 1230 PAL EN 080/90 TRES PAC ACTIVAS BT		
301430	COAGRUNAVINAS	GFH: 301300 1300 PSN PAL 080/90 UNA PAC ACTIVA BT		

ARMADA ARGENTINA

Nº .....

Letra .....

G F H	F U E N T E	A C T I V I D A D E N O	VALOR	APRECIACION
310045	COAGRUNAVINAS	GFH 0-302032 ACTIVIDADES PAC 28 MAY 13 SALIDAS CLN AZ DE ENTRADAS Y SALIDAS PAC ENTRE 030/070 Y DIST. 54/88 MN PD DURACION DE VUELOS ENTRE 70 Y 50 M. PD HS DE INICIACION DE PAC 0923 CMM FINALIZACION 1821 PD. ACTIVIDAD DE PAC 29 MAY 27 SALIDAS CLN AZ Y DIST. ENTRADAS Y SALIDAS ENTRE 070/095 CLN DIST. ENTRE 60/70 MN PD DURACION VUELOS ENTRE 60 Y 70 MIN. HS. INICIACION PAC 0814 CMM FINALIZACION 1725 PD ACTIVIDADES DE PAC 30 MAY. 29 SALIDAS CLN AZ DIST ENTRADAS Y SALIDAS PAC ENTRE 068/080 CMM DIST. 50/130 MN DURACION ENTRE 55 Y 87 MIN. PD HS INICIACION 0804 CMM FINALIZACION 1920 PD. CONCLUSIONES DESPUES DEL ATAQUE. 1RA CONCLUSION SI BIEN SE OBSERVO A PARTIR 1544 DISMINUCION ACTIVIDAD AEREA EN UN 60 % CON RESPECTO A TRES ULTIMOS DIAS SE INCREMENTO EN ESE HORARIO EN UN 50 % PD. 2DA CONCLUSION IREGULARIDAD MANIFIESTA EN LA DURACION DE LOS VUELOS PD 3RA CONCLUSION A LA HORA HABITUAL DE LA FINALIZACION DE VUELOS CMM TRAS UN INTERVALO DE 55 MINUTOS SE DESTACA UN SOLO AVION A MAXIMA DISTANCIA (225 MN) CON FL 300 CMM SIENDO LA PRIMERA OPORTUNIDAD QUE UNA AERONAVE VUELA 87 MIN PD. 4TA CONCLUSION SE OBSERVA DOS NUCLEOS CARACTERISTICOS DE ENTRADA Y SALIDA DE PAC UNO AL 070/75 Y EL OTRO AL 070/120.		

ARMADA ARGENTINA

Nº .....

Letra .....

G F H	F U E N T E	A C T I V I D A D E N O	VALOR	APRECIACION
310340	COAGRUNAVINAS	GFH 310311 ESTAN DANDO POSICION HELO CON ORIGEN PROBABLE EN SAN CARLOS - PONY - BIGRAMA - SOLICITO RETRANSMITA A COMODORO RIVADAVIA.		
310341	COAGRUNAVINAS	GFH 310330 INTERCEPTADO COMUNICACIONES EN INGLES FRECUENCIA 2369 SOBRE INFORMACION REFERENCIA CONTACTO AIRE PARTIR UN PUNTO SITUADO EN SAN CARLOS		
310545	CRVOBJF	GFH 0-310130 SITUACION DEL ENO 30 MAY 82: (1 PARTE DE 8) DE A-2 PARA CAE - 292310 SE INICIA BOMBARDEO NAVAL SOBRE ZONA DE AEROPUERTO. 300045/0100 CONTINUA. EL FUEGO NAVAL, DEJANDO EL SALDO DE OCHO HERIDOS. 300500 EN RADIAL 170 GRS 14 MN DESTRUCTORES O FRAGATAS, SE ESTARIAN ALEJANDO, HAY FUEGO NAVAL SOBRE BAHIA FOX. A LAS 0505 HS EL ENO SUSPENDE EL FUEGO NAVAL SOBRE BAHIA FOX Y LOS BUQUES SE DIRIGEN POR EL CANAL DE SAN CARLOS CON RUMBO NORTE. EN EL TRANSCURSO DEL DIA 0815 y 1500 SE REGISTRAN 24 PAC, EJECUTADAS EN 46/48 SALIDAS MIENTRAS QUE DE 1500 Y 1830 HS SE REALIZAN ENTRE 5/6 PAC, EJECUTADAS EN 10 SALIDAS. A LAS 1045 HS SE PRODUCE UN ATAQUE AEREO A PUERTO ARGENTINO, ARROJANDO DOS BOMBAS, SIN PRODUCIR DAÑOS, EL BOMBARDEO SE REALIZA MEDIANTE PROCEDIMIENTO LABS. SE TOMO CONOCIMIENTO QUE SORPRESIVAMENTE SOBRE APROXIMADAMENTE SAN CARLOS APARECE UNA PAC QUE OPERA DE 0904 A 0949 PTO CONTI. II DE VIII POSTERIORMENTE APARECE OTRA PAC A 0930 QUE PATRULLA HASTA LAS 1030 HS A LAS 1046 SE TOMO CONOCIMIENTO QUE SE HA DERRIBADO UN HELICOPTERO PUMA QUE TRANSPORTABA COMANDO DE GENDARMERIA EN ZONA PROXIMA DEL MONTE KENT, LOGRAN SALVARSE 7 HOMBRES DE TROPA Y LA TRIPULACION. 1255 HS EN BLUFF PEAKE A 18 KM AL OESTE DE PTO. ARGENTINO PATRULLA DE RECONOCIMIENTO DETECTA		

ARMADA ARGENTINA

Nº .....

Letra .....

G F H	F U E N T E	A C T I V I D A D E N O	VALOR	APRECIACION
310545	CRVOBJF	...PRESENCIA DE OBSERVADORES DEL ENO. SE HABRIA DETERMINADO DESEMBARCO EN DOUBLAS PADDOCK POR FUERZAS HELITRANSPORTADAS 1310 HS POR LA MAÑANA PATRULLAS PROPIAS OBSERVAN MOVIMIENTOS DEL ENO EN PROX. DE CHAPPA HILL. 2130 HS POR ECO RADAR SE DETECTO LA PRESENCIA DE BUQUES ENEMIGOS EN LOS SIGUIENTES PUNTOS AL ESTE DE LA PENINSULA SAN LUIS RADIAL 012 GRDS 15 MN, 089 GRDS 19 MN Y 150 GRDS 19 MN PTO CONTI III DE VIII 2140 HS COMIENZA CAÑONEO SOBRE PENINSULA DE SAN LUIS. ACTIVIDADES DEL ENO: NAVALES, EL ENO PERSISTE EN SU TAREA DE OSTIGAMIENTO POR CAÑONEO AL AREA DEL PTO. ARGENTINO, INGRESANDO CON BUQUES EN EL AREA ALREDEDOR DE 21 A 30 HORAS CONTINUANDO SU ACTIVIDAD DURANTE 2/3 HS TENIENDO PRESENCIA HASTA APROX. LAS 0500 HS DEL DIA SIGUIENTE. EL ENO HABRIA SUFRIDO EN EL DIA DE LA FECHA FUERTES DAÑOS EN UNO DE SUS PORTAAVIONES, PRESUMIBLEMENTE EL INVINCIBLE, POR IMPACTO DE UN PROYECTIL LANZADO DE 17 MILLAS EL ATAQUE DIRECTO DE 4 AVIONES A4C que HICIERON IMPACTO EN EL MISMO CON 3/6 BOMBAS. A PARTIR DE LA HORA DE ATAQUE DENOTARIA LA MAGNITUD DE LOS DAÑOS ALCANZADOS Y LA DISMINUCION NOTABLE EN EL MOVIMIENTO DE V.... IV DE VIII FUERZAS TERRESTRES: EL ENO PROSIGUE LA TAREA DE APROXIMACION HACIA EL FRENTE DEL PTO. ARGENTINO Y LA CONSOLIDACION DE SUS PUESTOS DE RETAGUARDIA, INTENSO TRABAJO DE PATRULLA QUE PERMANENTEMENTE BUSCAN GANAR LOS PUNTOS ALTOS DEL TERRENO A LOS EFECTOS DE POSEER POSICION RELATIVA FAVORABLES. APRECIACION EL ENO TRATARA DE CONTINUAR CON SU HOSTIGAMIENTO NAVAL Y AEREO A EFECTOS DE MINAR LA MORAL Y VOLUNTAD DE LUCHA DE LA PROPIA TROPA. EN EL TERRENO CONTINUARA CON SU AVANCE Y LA OBTENCION DE POSICIONES RELATIVAS PARA EL ATAQUE DE PUERTO ARGENTINO APROVECHANDO LA FALTA DE CONTACTO CON PROPIOS MEDIOS. EFECTIVO APRECIADO DEL ENO EN EL DIA DE LA FECHA DENTRO DEL TEATRO DE OPERACIONES:		

ARMADA ARGENTINA

Nº .....

Letra .....

G F H	F U E N T E	A C T I V I D A D E N O	VALOR	APRECIACION
310545	CRVOBJF	... INVINCIBLE SERIAMENTE DAÑADO. PARTE V DE VIII FUERZAS DEL ENO EN EL TOAS: FUERZAS NAVALES: 1) GRUPO DE ATAQUE Y PROTECCION CABEZA DE PLAYA: PORTAAVIONES INVINCIBLE (SERIAMENTE DEÑADO) PORTAAVIONES HERMES, DESTRUCTOR CLASE 82 BRISTOL, DESTRUCTOR CLASE 42 CARDIFF, SOUTHAPTON, EXETER, DEST. CLASE 22 BRILLIANT, FF. CLASE DL ARROW, ALACRITY, AMBUSCADE, ACTIVE, AVENGER, FRAGATA LEANDER AURORE IKARA PENELOPE, ARIADNE, ANDROMEDA, FRAGATA CL 12 YARMOUTH, PLYMOUTH, 2º) GRUPO ANFIBIO Y TRANSPORTE: BUQUE ASALTO DIQUE: FEARLES, INTREPID (NO EXISTE CONFIRMACION SU PRESENCIA EN TOAS) BUQUE DESEMBARCO LOGISTICO: SIR PERCIVALE (TRANSPORTARIA PRISIONEROS ARGENTINOS) SIR GERAINT, SIR TRISTAN, SIR BEDIVERE. BUQUE POLAR: ENDURANCE RO RO ELK, BUQUE DE TRANSPORTE DE VEHICULOS: NORLAND, BUQUE DE TRANSPORTE DE TROPA: QUEEN.ELIZABETH II, BUQUE TRANSPORTE TROPA CAMBERRA (CON AVERIAS NO DETERMINADAS) BUQUE DESEMBARCO LOGISTICO SIR GALAHAD (AVERIADO) SIR LANCELOT (INCENDIADO) 3) GRUPO APOYO LOGISTICO: BUQUE DE REAPROVISIONAMIENTO: RESOURCE, FORT GRANGE, FORT AUSTIN Y CINCO AUXILIARES NO INDICADOS. 4) GRUPO APOYO COMBUSTIBLE: TIDE POLL, TIDE SPRING, APPLE LEAF, BRITISH TAMAR, CSST PETREL (SE ESTIMAN EN TRANSITO PERMANENTE ENTRE ASCENCION Y EL TOAS). 5) BUQUE DE SALVAMENTO: REMOLCADORES DE MAR: SALVAGEMEN, IRISHMEN, YORKHIREMEN, TYPHOON, 6) BUQUE HOSPITAL: BUQUE DE TRANSP. UGANDA, BUQUE OCEANOG.: HERALD, HECLA, HYDRA, 7) SUBMARINOS: (SE ESTIMA OPERANDO EN MLV. CUATRO NUCLEARES, TRES CL OBERON. FUERZAS TERRESTRES: 1) CAPACIDAD TOTAL DE TRANSPORTE: MAXIMO GRUPO ANFIBIO Y TRANSPORTE ERA 5000/5500 HOMBRES.		
	PARTE VII. DESDE PTO.5.			

ARMADA ARGENTINA

Nº .....

Letra .....

G F H	F U E N T E	A C T I V I D A D E N O	VALOR	APRECIACION
310545	CRVOBJF	2) BUQUES AVISTADOS OPERANDO EN PROXIMIDADES DE PUERTO SAN CARLOS Y SUSSEX HASTA 3500/4000 HOMBRES. 21 MAY BUQUE GRANDE 500 HOMBRES, BUQUE PEQUEÑO 340 C/U TOTAL 1020 HOMBRES. 22 MAY. BUQUE CAMBERRA CON 2200 HOMBRES, 27 MAY. BUQUE REAPROVISIONAMIENTO TIPO FORT AUSTIN DESCARGA ABASTECIMIENTO ALTA PRIORIDAD. 3) SE APRECIA EFECTIVOS DESEMBARCADOS 21 MAY ASALTO ANFIBIO DE DOS BATALLONES REFORZADOS CON ELEMENTOS DE APOYO Y SERVICIOS (1500/2000 HOMBRES) 4) DESEMBARCO PROBABLE 22 MAY TIPO ADMINISTRATIVO HASTA 2200 HOMBRES. 5) RESERVA EMBARCADA AL 27 MAY DE HELITRANSPROTE 1000/1500 HOMBRES.		
311245	COAGRUNAVINAS	GFH - 311030 : ACTIVIDAD AEREA AROP ((MLV)) CLN PAL 093/109 PD PAC CLN 1) SALIO 0456 094/32 PERDIDO 0542 096/33 2) SALIO 0512 093/88 SIN AZIMUT PERDIDA 3) SALIO 0726 al 076/64 PERDIDO 0828 AL 082/93 4) SALIO 0758 AL 091/72 PERDIDO 0857 AL 060/93 5) SALIO 0825 al 095/80 PERDIDO 0925 AL 075/81 6) SALIO 0836 AL 082/71 PERDIDO 0930 AL 076/98 7) SALIO 0857 AL 074/71 EN GENERAL SALEN DEL PAL CON RUMBO 290 Y VAN AL 315/60 LUEGO REGRESAN AL PAL CON RUMBO 110 8) SALIO 0932 al 059/47 9) SALIO 1000 AL 083/79 AL MOMENTO 2 PAC ACTIVAS PD ESTIMO SON RAID Y NO PAC CMM C/U COMPUESTOS POR 2 AVIONES PD A 0536 BOMBARDEARON EL AEROPUERTO CON 4 BOMBAS AL MOMENTO EVALUACION SIN DAÑOS MATERIALES NI PERSONALES PD ATAQUE LO REALIZO EL RAID Nº 2		

ARMADA ARGENTINA

Nº .....

Letra .....

F H	F U E N T E	A C T I V I D A D E N O	VALOR	APRECIACION
311300	COAGRUNAVINAS	GFH - 311100 : PAC 10 - 084/79 PAL 082/109 ENTRE 0730 y 0830 ECO RADAR GRANDE SE MANTUVO AL 100 PUERTO ARGENTINO 90 MN PD AL MOMENTO ACTIVOS PAC/RAID 8/9/10 PD		
311305	B.PARAISO	VOY A SER INSPECCIONADO POR COMISION BRITANICA EN HELICOPTERO SEA LINX PSN 5230'35 S 5930'14 PD GFH - 311105 PD		
311310	COAGRUNAVINAS	GFH 310755: 310436 DETECTADA PAC 094 PUERTO ARGENTINO 93 E EFECTUO BOMBARDEO SOBRE AERODROMO 0512 NUEVA PAC 093/88 EFECTUO ATAQUE SOBRE RADAR FUAER PD 0726 NUEVA PAC 076/64 PD COTAS 25.000 PIES VELOCIDAD 400 PD AL MOMENTO SIN BAJAS/DANIOS PD PORTAERONAVES ESTIMADO 095/110 PD		
311315	COAGRUNAVINAS	GFH 311230 : UN DUENDE DETECTADO 077 PUERTO ARGENTINO 62 RUMBO 180 VEL 22 PD ANALISIS DE LOS RAIDS HASTA EL MOMENTO SE DESPRENDE QUE LAS SALIDAS Y LLEGADAS SE PRODUCEN DE UNA POSICION 082 PUERTO ARGENTINO 82 CON UN RADIO DE 15 MILLAS PD		
311410	COAVIAVAL	GFH: O-311017 A X ROJO 128 B X S-2E BONITO C X UN MEDIANO PSN DETECCION 5236S 6000W JOROBA 285 MHZ D X 0907		
311615	COAGRUNAVINAS	GFH-311520: 1500 2 PAC ACTIVAS DE LAS OPERACIONES SE DEDUCEN DOS PUNTOS DE ENTRADA Y SALIDA 075/110 y 050/100 TIEMPO DE PERMANENCIA CLN PAC 50/60 MINUTOS CMM RAID 40 MINUTOS (RECIEN PARECE BAJAMOS UN HARRIER).		

ARMADA ARGENTINA

Nº .....

Letra .....

G F H	F U E N T E	A C T I V I D A D E N O	VALOR	APRECIACION
311625	COAGRUNAVINAS	GFH-311550: 1540 ESTA OCURRIENDO ALGO INUSUAL LAS DOS PAC ESTAN ORBITANDO EN LOS PUNTOS DE ENTRADA 075/110 y 050/100 DESPROTEGIENDO LAS ISLAS Y 5/6 HELOS APARECIERON 035/40 Y SE ALEJARON MISMO RADIAL HASTA 60 Y AHI PERMANECEN TODOS AGRUPADOS PD ES LA PRIMERA VEZ EVIDENTEMENTE ALGO PASA.		
311635	COAGRUNAVINAS	GFH-311620: 1600 LAS PAC DESAPARECIERON 1550 EN 042/70 Y 068/90 PD LOS HELOS DESAPARECIERON A LAS 1545 EN 035/40 Y 035/60 PD SIN ACTIVIDAD AEREA AL MOMENTO PD		
311735	JEESMACON	GFH-311545 : SE INFORMA NUEVA POSICION DADA PARA BUQUE HOSPITAL "UGANDAS" PD 50 GRADOS 50 MINUTOS SUR CMM 58 GRADOS 40 MINUTOS OESTE ETA 302359 Z PD		
311750	PARAISO	GFH: 0-311725 ARMADA BRITANICA PROPONE (PARAISO) SE APROXIME A (UGANDA) PARA TRANSFERIR HERIDOS ARGENTINOS PD (UGANDA EN PSN APROX. 5050 SUR 5840 OESTE PD CASO AFIRMATIVO DEBERE INDICAR DERROTA A SEGUIR A (HMS FEARLESS)PD ACUSAR CONFORMIDAD EL PRESENTE FUE PASADO POR PARAISO A LOV3 POR EL CIRCUITO ARRIBA MENCIONADO BT		
312030	COAGRUNAVINAS	GFH: 0-311815 ACTAEREA COMENZO A 0436 CON 22 RAIDS VOLANDO EN FORMA SIMULTANEA HASTA 9 AVIONES SE APRECIA DOS NUCLEOS DE SALIDA Y ENTRADA DE PAC CMM UN AL 050/100 Y OTRO AL 075/110 A PARTIR DE 1452 APARECE EN CAMBIO GENERAL EN LA SITUACION AIRE PD LOS AVIONES NO SE DIRIJEN HACIA LA ZONA DE LA ISLA CMM SINO QUE ORBITAN SOBRE EL MAR UNA PAC ENTRE LOS 045/052 CMM 60/75 MILLAS Y OTRA ENTRE 068/075 CON RUMBO 030/40 Y MANTIENE RUMBO 030 Y OTRO QUE SALE DEL 103/75 CON RUMBO 030 PD ESTA SITUACION FINALIZA A 1720 HS. PD APRECIACION CIN CONSIDERO SE EFECTUO UN REPLIEGUE A SUS UNIDADES NATURALES DE LOS HELICOPTEROS EMBARCADOS QUE REALIZAN TAREAS DE ///		

ARMADA ARGENTINA

Nº .....

Letra .....

GFH	FUENTE	ACTIVIDAD ENO	VALOR	APRECIACION
		/// COOPERACIONEN EL MOVIMIENTO TERRESTRE DEL ENO PD APRECIO SE ESTARA CONFIGURANDO UN ARREGLO GENERAL DE SUPERFICIE EN EL MAR PARA INTENTAR DESDE ALLI UNA ACCION COORDINADA CON LOS EFECTIVOS YA EN TIERRA SOBRE LAS POSICIONES PROPIAS EN EL DIA DE MAÑANA.-	Y	
312035	COAGRUNAVINAS	GFH: 311910 ACTIVIDADES AEREAS FINALIZADAS.-		
010905	RAMALVINAS	GFH; 010440 0440 RAMALVINAS INFORMA QUE NO HAY ACTIVIDAD AEREA		
010905	COAGRUNAVINAS	GFH:010500 APARECIO AL AZ:070/080 DISTANCIA 40 MILLAS, UN AVION Y SOBREVOLO LA ZONA DE BAHIA FOX A 0500 HORAS DESAPARECIO EN EL MISMO AZ A UNA DISTANCIA DE 100 MILLAS A 0600 HORAS		
010945	COAGRUNAVINAS	GFH 010900: ACTIVIDAD AEREA: 2 RAID ACTIVOS SIN INFORMACION DE PSN NI CIRCUITO PD		
011030	COAGRUNAVINAS	010945 0900 /280 / 10 / 25 Km / 5 St. Cu 900 M / 1 / 0/ ACTIVIDAD AEREA: PAL ESTIMADO 081/115 - 3 RAIDS AEREOS ACTIVOS.		
011200	COAGRUNAVINAS	GFH: 011145 - 1130 PAC 10 APARECIO 1045 115/90 RUMBO 300 DURANTE 30 MILLAS PD AL MOMENTO REGRESAN 2 CON RUMBO 060 PD PAC 11 APARECIO 1050 089/95 RUMBO W HACIA EL N DE ELEFANTE AL MOMENTO UNA PAC ACTIVA PD		
011205	COAVIAVAL	A X ROJO 131 B X ESCAROLA MARRON 57 C X JOROBA FREC 201 CMM VRA 8 CMM ATENUACION-45 CMM		

ARMADA ARGENTINA

Nº .....

Letra .....

GFH	FUENTE	ACTIVIDAD ENO	VALOR	APRECIACION
		.../// PSN 5250S/5830W Y EN PSN 5224S/5830W PD D X 1025		
011530	COAGRUNAVINAS	GFH: O-011201 SITREP 010000 A 011200 CLN HASTA EL MOMENTO 13 RAIDS EL PRIMERO DESPEGO 0457 CON INTENCION INTERCEPTAR UN ATAQUE DE AVIONES CAMBERRA PD LOS SIGUIENTES FUERON CLN RAID 2 CLN 2 AERONAVES 0800 077/73 - 0854 080/107 PATRULLADO ZONA SAN CARLOS/ELEFANTE PD RAID 3 CLN 2 AERONAVES 0800 067/82 - 0855 078/106 PATRULLADO ZONA SAN CARLOS/ELEFANTE PD RAID 4 CLN 2 AERONAVES 0824 082/100 - 0945 080/95 PATRULLADO ZONA SAN CARLOS/ELEFANTE PD RAID 5 CLN 2 AERONAVES 0855 073/85 - 0953 072/80 PATRULLADO ZONA SAN CARLOS/ELEFANTE PD RAID 6 CLN 0928 070/68 1021 080/95 PATRULLADO ZONA SAN CARLOS/ELEFANTE PD RAID 7 CLN 0955 070/70 - 1115 080/104 PATRULLADO ZONA SAN CARLOS/ELEFANTE PD RAID 8 CLN 1 AVION 1030 112/50 - 1055 095/50 DESPEGO Y PUSO RBO 040 HASTA 80 MN DE PTO ARGENTINO Y LGO RBO 270 HASTA DESAPARECER PD RAID 9 CLN 1 AVION 1036 077/76 - 1055 115/70 ORBITA 10 MIN. Y DESPUES PUSO RBO 190 HASTA DESAPARECER PD RAID 10 CLN 2 AVIONES 1045 115/90 - 1110 085/65 PUSO RBO 300 HASTA 20 MN Y LGO RBO 050 PD RAID 11 CLN 2 AVIONES 1050 079/95 - 1154 083/97 PATRULLADO ZONA SAN CARLOS/ELEFANTE PD RAID 12 CLN 2 AVIONES 1120 095/65 ORBITA NORTE SAN CARLOS PD RAID 13 CLN 1 HELO 11 115/70 CON RBO 330 DESAPARECE 090/45 RAID 14 CLN 2 AVIONES 1155 076/83 ORBITA NORTE SAN CARLOS Y ELEFANTE PD		

G F H	F U E N T E	A C T I V I D A D E N O	VALOR	APRECIACION
011540	COAGRUNAVINAS	GFH: 011420 1415 2 PAC ACTIVAS 1RA. APARECIO 1324/074/95 2DA. APARECIO 1352/075/100		
011545	COAGRUNAVINAS	GFH: 011435 CONDICIONES DE CANALIZACION MOSTRARON UN HELO GRANDE AL 076/ PA/122 COINCIDENTE CON PUNTOS DE ENTRADA Y SALIDA DE AERONAVES PD		
011550	COAGRUNAVINAS	GFH: 011540 A 1500 FUE DERRIBADO UN HARRIER PD PILOTO EYECTADO DESCENDIO EN PARACAIDAS EN EL MAR		
011725	COAVIAVAL	GFH Z-011700: A- ROJO 132 B- JOROBA FEM 216 ATN 65 DB ALT 5000 CMM FEM 218 ATN 70 DB ALT 3000 PSN 5049 S 6332 W D- 1620 F- SE APRECIA QUE PERTENECEN AL MISMO RADAR (O SEA MISMA UNIDAD) FUERON RECIBIDOS CON INTERVALO DE MINUTOS PD		
011800	COAGRUNAVINAS	GFH 011612: 1600 CLN PAL 078/150 AL MOMENTO 2 PAC QUE SALEN DEL PAL VAN AL 300/PA/75 Y REGRESAN AL PAL		
011800	COAGRUNAVINAS	GFH 011710: 1700 ACTIVIDAD AIRE CLN 2 RAID PRIMERO APARECIO 1631 SEGUNDO APARECIO 1644 CIRCUITO HABITUAL PD		
011800	COAGRUNAVINAS	GFH 011730: 1730/310/8/25 KM/ 5 ST 600 M/ 3STC 800 M/ 5/4/ 1020 - PAL 083/130 2 RAID SE DIRIGEN DE REGRESO AL PAL		
011850	COAGRUNAVINAS	GFH 011825: FIN ACTIVIDAD AEREA 1750 PD PILOTO HARRIER NO FUE RESCATADO PD		

ARMADA ARGENTINA

Nº .....

Letra .....

G F H	FUENTE	ACTIVIDAD	VALOR	APRECIACION
012045	COAGRUNAVI-NAS	GFH-011802: SITREP 01200 A 011800 CLN RAID 15 CLN 2 AVIONES 1228 077/97 1332 075/106 PD RAID 16 CLN 2 AVIONES 1255 072/83 1358 072/105 PD RAID 17 CLN 2 AVIONES 1324 074/95 1425 076/105 PD RAID 18 CLN 2 AVIONES 1352 075/100 1500 078/128 PD RAID 19 CLN 2 AVIONES DESAPARECIO AVION DERRIBADO PD RAID 20 CLN 2 AVIONES 1447 045/41 1-) 075/150 PD RAID 21 CLN 2 AVIONES 1454 078/102 1557 087/125 PD RAID 22 CLN 2 AVIONES 1528 075/106 1632 079/116 PD RAID 23 CLN 2 AVIONES 1552 086/132 1648 079/125 PD RAID 24 CLN 2 AVIONES 1600 079/116 1702 081/122 PD RAID 25 CLN 2 AVIONES 1631 079/114 PD RAID 26 CLN 2 AVIONES 1644 075/100 PD SE OBSERVA UNA LLAMATIVA REGULARIDAD EN LOS TIEMPOS Y HORARIOS DE VUELO CMM CON UN ALCANCE MAXIMO DE 180 MN CON 10 MINUTOS DE PAC EN ESTACION PD ADEMAS SE APRECIA UNA RIGIDEZ EN LA MANIOBRA NO PROPIA DE LA PLASTICIDAD DE UN PORTAAVIONES PD LAS PAC CONVERGEN A DOS PUNTOS PROXIMOS CMM EQUIDISTANTES AL RADIAL 075 PD L/C: RAID 19 CLN 2 AVIONES 1416 095/ 75 DESAPARECIO AVION DERRIBADO PD		

G F H	F U E N T E	A C T I V I D A D E N O	VALOR	APRECIACION
0012359	COAGRUNAVINAS	PARAISO INTERCEPTADO POR DOS HELOS SEA LYNX ARMADOS CMM MEDIANTE CARTEL EN CASTELLANO SE ORDENO DETENER LA MARCHA PD SE ESTABLECIO LIGAZON EN FCIA. 243 ORDENANDOSE PERMANECER EN POSICION EN ESPERA HELO TRANSPORTARIA COMISION INSPECTORA PD COMISION COMPUESTA POR CUATRO MIEMBROS CLN MEDICO CMM INGENIERO TELECOM CMM ROYAL MARINE CMM PILOTO HELO PD BUQUE INSPECCIONADO EN SU TOTALIDAD PD BUSQUEDA CENTRADA EN TROPA/ARMAMENTO PD INSPECTORES NO PORTABAN ARMAS CMM TRATO MUY CORRECTO PD DURACION VISITA 30 MINUTOS PD HELO APOYO PERMANECIO PROXIMIDADES UNIDAD X 010908 XX PD GFH: 012202		
020045	COAGRUNAVINAS	POR INFORMACION PERIODISTICA A.F.P DIA DE LA FECHA CMM PRISIONEROS ARGENTINOS EN NUMERO EQUIVALENTE MIL CUATROCIENTOS FUERON EMBARCADOS EN BUQUE PRISION Y DESPOJADOS DE SUS UNIFORMES QUE FUERON REEMPLAZADOS POR OTRAS ROPAS PD SE ESTIMA POSIBILIDAD UTILIZAR UNIFORMES PROPIOS PARA INFILTRAR TROPA INGLES PD - GFH - 0112201		
020050	CRVOBJF	GFH- 012104: SITUACION DEL ENO DIA 01 JUNIO 82 A LAS 0005 HS EL ESTE PUERTO ARGENTINO SE ENCUENTRAN DOS BUQUES ACERCANDOSE 10 MN AL SUR ESTOS PERMANECEN EN DISTINTAS POSICIONES HASTA LAS 0430 HS NO EFECTUANDOSE CAÑONEO NAVAL PD 0458 APARECE PRIMERA PAC COMPUESTA POR DOS AVIONES PD LA QUE DESAPARESE DEL AIRE A LAS 0600 HS, 0650 APARECE SEGUNDA PAC CONTINUANDO DOS EN AIRE PARA TOTALIZAR 24 PAC HASTA LAS 1749. MAXIMO ESFUERZO EN CUATRO PAC ENTRE 0834 Y 0854 CON OCHO AVIONES. LAS PAC APARECEN TODAS DESDE EL ESTE PASAN POR ISLA ELEFANTES MARINOS, LUEGO RECORREN ESTRECHO SAN CARLOS (IDA/VUELTA) Y REGRESAN POR EL NORTE DE PUERTO ARGENTINO HACIA EL ESTE ESEPTO LAS PAC DE LAS 1350/1416 Y 1446 HS. QUE ENTRAN TAMBIEN POR EL ESTE SOBREVUELAN ESTRECHO SAN CARLOS PASAN POR DRW. DIRIGIENDOSE A PUERTO ARGENTINO CON RUMBO ESTE SALIENDO. EN EL PASAJE DE LAS PAC DE LAS 1416. AL SOBREVOLAR P.ARG.ES DERRIBADO UN AVION SEA HARRIER POR UN MI-		

///....

FH	FUENTE	ACTIVIDAD ENO	VALOR	APRECIACION
		/// SIL ROLAND PD		
020820	COAVIAVAL	GFH: 020729 A X ROJO 135 B X EMB 111- MARRON 63 C X MEDIANO PSN DETECCION 5029S - 6642W D X 0700		
020915	COAVIAVAL	GFH: Z-020819 A -ROJO 136 B- S2-E MARRON 62 (MATILDE) C- BUQUE NO IDENTIFICADO PSN DETECCION 5030S- 5910W D- 0743		
021000	COAVIAVAL	GFH: A- ROJO 137 B- S2-E/ MARRON 62 C- JOROBA/FRIX 218/FRP 0200/AP05/ VRA 11 PSN PROPIA 5009S- 6105 W D- 0730		
021130	COAGRUNAVINAS	GFH 021030 ACTIVIDAD AEREA PAL 074/110 - UN RAID UNA AERONAVE PUNTO DE ENTRADA Y SALIDA 050/50 CON UN RADIO DE 15 MILLAS.		
021135	COAGRUNAVINAS	GFH: 021100 PAL 078/90 - SIN ACTIVIDAD AEREA		
021200	COAGRUNAVINAS	GFH 0-021015 A - ROJO 138 B - EMB 111/MARRON 63 C - DOS MEDIANOS EN PSN DETECCION 4952 S - 6618 W / 4937 S - 6627 W. D - 0935		

G F H	F U E N T E	A C T I V I D A D E N O	VALOR	APRECIACION
021330	COGRUTAR 80.1	0-021145 RETRANSMITO Z-020846 CLADERON CLN A 011925 SOBREVUELO AVION ENO LANZANDO DOS BENGALAS EN CASERIO Y PISTA CMM EFECTOS RE CONOCIMIENTO PD 020025 UN HELO ENO DESEMBARCA SECTOR NORTE BAHIA ELEFANTE MORTEROS MEDIANOS BATE PISTA Y PERIMETRO CA- SERIO CMM APROXIMADAMENTE A TRES KILOMETROS DE ESTA PSN CMM FUEGO CONTINUO HASTA 020215 CMM PESE A NEUTRALIZACION SE SE DESTACARON DOS PATRULLAS HACIA BAHIA ELEFANTE PD SE EFEC- TUO TIRO CON PDF Y PAF CMM ENO EFECTUO REGLAJE Y CAMBIO DE PSN CON HELO PD BAJAS PROPIAS SIN NOVEDAD PD REITERO NUEVA- MENTE MI REQUERIMIENTO DE ARMAS DE APOYO CMM EN ESPECIAL MORTERO CMM CAÑON SIN RETROCESO NO APTO PARA ESTA CIRCUNS- TANCIA PD 020830 UN AVION EN VERTICAL NO IDENTIFICADO POR VISIBILIDAD CMM 020845 Y 021030 IDEM ANTERIOR.	✓	
021555	COAGRUNAVINAS	0-021202 SITREP 021200 RAID 1 CLN 2 AVIONES 0750 079/90 0850 074/81 PD RAID 2 CLN 2 AVIONES 0815 070/73 0916 072/80 PD RAID 3 CLN 2 AVIONES 0837 060/52 0935 080/68 PD RAID 4 CLN 2 AVIONES 0851 073/83 0953 071/95 PD RAID 5 CLN 2 AVIONES 0907 040/72 0931 052/81 PD. RAID 6 CLN 2 AVIONES 0945 048/36 1 AERONAVE 1026 072/77 PD RAID 7 CLN 2 AVIONES 0945 065/39 1 AERONAVE 1026 072/77 PD RAID 8 CLN 2 AVIONES 0958 093/60 1053 074/81 PD A PARTIR 1053 NO SE OBSERVO ACTIVIDAD AEREA PD CIRCUITO AE- RONAVES PUNTO SALIDA - BAHIA ELEFANTE PUNTO ENTRADA		
021600	CGT 80.1	0-021330 AMPLIO 021145 CLN EN ENO APRECIADO DE DOS A CUATROS PIEZAS DE MORTEROS HELITRANSPORTADAS CMM NOS MANTENEMOS EN LA PSN CMM EL ENO APARENTEMENTE SE REPLEGO A 020215 CMM 020216 CESO EL FUEGO PD		

FH	FUENTE	ACTIVIDAD ENO	VALOR	APRECIACION
021810	COAGRUNAVINAS	GFH 0-021601 PERIODO 021200 A 021600 SIN ACTIVIDAD AEREA.		
Ø21900	CGT 79.2	GFH 0-Ø2181Ø DETECTADA A Ø217ØØ NUEKH FRECUENCIA TRABAJO ENOM' 3265 A3J PD INTELIGENCIA INDICA: 1- UTILIZADA POR FUERZA TERRESTRE 2- EMPLEAN GRILLA DE PSN CONSISTENTE EN NRO. Y LETRA PD 3- A VARIOS DESTINATARIOS DIJERON AVANZAR HASTA QUE SE PONGAN LAS ULTIMAS LUCES		
030400	CRVOBJF (X)	GFH 0-022030: SITUACION DEL ENO - 02-JUN-82 A LAS 2200 HS. DEL DIA 01 JUN SE INICIA FUEGO NAVAL DURANTE 10' Y DE 0300 DEL DIA 02 JUN A 0330 HS., SE EFECTUARON ALGUNOS DISPAROS CON MORTEROS Y CAÑONES SOBRE LIMITE DEL RI 4. REFERENTE PAC, LA PRIMERA APARECE EN EL AIRE HS 0730, TOTALIZO HASTA LAS 1053 HS. 8 PAC, A PARTIR DE ESA HORA Y HASTA EL MOMENTO NO APARECE NINGUNA OTRA PAC. CON RESPECTO A LO INFORMADO POR MI GFH 012104, REFERENTE A LA PAC DE LAS 1416 HS. QUE SOBREVOLO PUERTO ARGENTINO, FUERON 2 AVIONES DERRIBADOS 1 POR ARTILLERIA ANTIAEREA Y EL OTRO POR MISIL ROLAND, EN MALVINAS DURANTE EL DIA, DESDE EL MONTE KENT EN ENO EFECTUO DISPAROS DE ARTILLERIA CALIBRE 105, EN SALVAS DE 6 A 18 DISPAROS ESTIMANDOSE EN NO MAS DE 6 PIEZAS EMPLAZADAS. DESDE EL COMIENZO DE LAS HOSTILIDADES SE HABRIAN INFRIGIDO AL ENO LOS SIGUIENTES DAÑOS EN SUS MEDIOS AEREOS SH/H DERRIBADOS COMPROBADOS 13, PROBALES 6 PD		
030410	COAGRUNAVINAS	GFH 030315: HORA 0315 DETECTADAS HASTA 15 UNIDADES AL 095 PUERTO ARGENTINO 78 MN PD		
031000	COAVIAVAL	Z - 030835 A: ROJO 139 B: B-2-E MARRON 66 C: UN MEDIANO NO IDENTIFICADO PSN 4934 S - 6155 W D: 0734		

G F H	F U E N T E	A C T I V I D A D E N O	VALOR	APRECIACION
031115	COAGRUNAVINAS	O-030900 SITREP DE 030400 A 030800 CLN RAID 1 CLN 2 AERONAVES 0608 340/31 - 0709 033/232 ATAQUE SOBRE AEROPUERTO.		
031325	COAVIAVAL	GFH- 031205: ROJO 140 VARIACION ROJO 139 S-2E DETECCION 49°50' S 6155' W HORA 0734 PD		
031710	JEIN	Z - 031602 INGRESO ESPACIO AEREO BRASILEÑO AVION "VULCAN" RAF INTERCEPTADO FAB PD CARGADO BOMBAS Y COHETES PARA MALVINAS PD SE APRECIA PROBABLE ATAQUE INMINENTE 031100.		
Ø3174Ø	CODRIANTISUB	GFH: O-Ø31656: LOCALIZADOS 3 MEDIANOS PSN 51Ø9 (S) 6838 (W) CMM CMM 5111 (S) 6816 (W) CMM 5122 (S) 6815 (W) HORA 1632		
Ø31755	TRIGO	GFH Ø31615 "O": SITREP Ø3120Ø/ / Ø316ØØ SIN ACTIVIDAD AEREA PD		
Ø318ØØ	RAMALVINAS	GFH Ø31623: AVION SEA HARRIER EMPLEO BOMBA MK 21 MODELO 1 PD AL MOMENTO SIN ACITIVIDAD AEREA PD		
031855	COAGRUNAVINAS	O-031801 CONSIDERO INFUNDADA VERSION ORIGINADA POR PERSONAL FUERZA AEREA MALVINAS QUE VIAJE NOCTURNO F-28 FUE ATACADO POR DOS MISILES SUPERFICIE - AIRE.		
031930	COAVIAVAL	Z - 031902 A - ROJO B - S2E / MARRON 01 / CABRERO C - UN MEDIANO PSN DETECCION 5315 S - 5920 W CMM NO IDENTIFICADO PD JOROBA FRIC 0218 MHZ D - 1828		

ARMADA ARGENTINA

Nº .....

Letra .....

G F H	F U E N T E	A C T I V I D A D E N O	VALOR	APRECIACION
040130	CRVOBJF (X)	GFH: 0-032320 I PARTE DE II PARTES DE CFAS(X) PARA CAE(XX): SITUACION ENO 03-JUN-82: 06.30 HS AD PUERTO ARGENTINO ES BOMBARDEADO POR INCURSOR REALIZA APROXIMADAMENTE DESDE 340 GRADOS ORBITA EN VERTICAL Y SE ALEJA 033 GRADOS. IMPACTO DE MISIL SOBRE RADAR SRYGUARAL (E.A.) PRODUCE CINCO BAJAS (1OFICIAL 2 SUBOF. 2 SOLD.). EXPLOTAN CUATRO BOMBAS SIN CONSECUENCIAS. 0730 HS DETONAN OTRAS CUATRO BOMBAS (C/ESPOLETAS DE RETARDO). 1100 HS AVION VULCAN SOLICITA EMERGENCIA EN BRASIL (2525 S/ 4210 W). POR PROBLEMAS EN SU REABASTECIMIENTO, DOS INTERCEPTORES BRASILEÑOS LO ESCOLTAN HASTA SU ATERRIZAJE EN EL GALEAO. EL VULCAN ATERRIZA CON UN MISIL ENGANCHADO POR FALLAS EN SU MECANISMO. EN HS DE LA MAÑANA SE PRODUCE CONTACTOS DE PATRULLAS CON EL ENO LOS CUALES SON RECHAZADAS POSTERIORMENTE EL SECTOR W. OCUPADO POR FUERZAS PROPIAS ES SOMETIDO AL FUEGO DE CAÑONES 105 MM BT. CONT.///		
040130	CRVOBJF	GFH: 0-032320 II PARTES DE II PARTES LOS CUALES SON CONTESTADOS CON ARMAS DEL MISMO CALIBRE Y MORTEROS. EL ENO TENDRIA SUS LPC A 22 KM DE PUERTO ARGENTINO Y HASTA LAS HS DEL PRESENTE NO SE HAN DETECTADO NAVES HASTA LAS 19 MN NI MOVIMIENTOS DE PAC. 020025 HELO DESEMBARCO GRUPOS MORTEROS SECTOR N. BAHIA ELEFANTE MARINO. ENO RECHAZADO POR FUERZAS PROPIAS (EFECTIVOS NAVALES). APRECIACION: EL ENO CONTINUA CONSOLIDANDO POSICION TERRESTRE ALTURA DE MONTE KENT, A LOS EFECTOS DE LOGRAR UNA BUENA BASE DE PARTIDA PARA EL ATAQUE DECISIVO, AL MISMO TIEMPO MANTENDRA HOSTIGAMIENTO POR DISTINTOS MEDIOS EFECTOS DESGASTAR FUERZA EN POSICION DEFENSIVA. SITUACION METEREOLOGICA ACTUAL PERMITIRA ESFUERZO DE MANTE ...///		

ARMADA ARGENTINA

Nº .....

Letra .....

G F H	F U E N T E	A C T I V I D A D E N O	VALOR	APRECIACION
		.../// F NIMIENTO POSIBILITE RECUPERAR MATERIAL AEREO SOMETIDO A INTENSO RITMO OPERATIVO BT		
040755	COAGRUNAVINAS	GFH 0-040630 SITREP 040600 HELO 1: 0046 236/15 X 0143 142/12 HELO 2: 0115 238/15 X 1024 218/12 X REAPARECIO 0130 210/13 X 0305 122/22 HELO 3: 0222 152/35 X 0336 352/30 DUENDE A: 0532 022/27 X RBO 260 X VEL. 12 X 0610 007/25 DUENDE B: 0532 022/29 X RBO 260 X VEL. 12 X 0610 010/27.		
041855	COAVIAVAL	GFH: Z-041755 .- A X ROJO 144 B X EMB-111 CORNETA MARRON 03 C X AMPLIACION ROJO 142 PSN 5236S 5957W RV 042 VEL 13 NDS D X 1725.-		
041855	COAVIAVAL	GFH: Z-041645.- A X ROJO 142 BX CORNETA MARRON 03 C X DETECCION 1 MEDIANO PSN 5236S 5937W D X 1620.-		
041900	COAVIAVAL	GFH: Z- 041735 .- A ROJO 143 - B - ENB-111 CORNETA MARRON 03 - C - JOROBA 218 KHZ PSN PROPIA 5252S 5812 W.-		
050645	JEESMACON	GFH: 0-042320 REFERENTE MISIL "SHRIKE" (AGM-45-A) DE VULCAN, SENSOR ORIENTADO POR EMISIONES RADARES TERRESTRES PROPIOS, DISTANCIA DISPARO 20 KMS., APROXIMADAMENTE. CONTRAMEDIDAS PASIVAS; IDENTIFICADO AVIÓN PORTADOR, ANTES DE DISTANCIA DE DISPARO, CORTAR TRANSMISOR U ORIENTAR 180° AZIMUT DEL BLANCO. SE APRECIA INCURSION TIPO; AVION/AVIONES ADELANTADOS PORTADORES MISILES ANTIRRADAR, DETRAS AVION/AVIONES CON BOMBAS.		
050730	CRVOBJF	GFH: 0-042245: SITUACION DEL ENO AL 04 JUN 82. EN LA FECHA EL ENO NO EFECTUO ACTIVIDAD AEREA: LAS FUERZAS TERRESTRES NO TOMARON CONTACTOS 1603 y 1844 HS. EL ENO ES ATACADO EN SUS POSICIONES DE MONTE KENT POR PROPIOS MEDIOS ///...		

G F H	F U E N T E	A C T I V I D A D E N O	VALOR	APRECIACION
	//..	.//.. AEREOS (RESULTADO SIN EVALUAR). EL ATAQUE DE LOS MK 62 HABRIA TRATADO DE SER REPELIDO CON MISILES SUPERFICIE-AIRE POSIBLEMENTE DISPARADOS (UNO DE ELLOS) DESDE LA ZONA DE DARWIN. UNIDADES NAVALES SE APROXIMARON A LAS 2040 HS. POR RADIAL 093 HASTA 15 MN, A LAS 2145 HS.; POR RADIAL 180 HASTA 13 MN. AMBAS SIN EFECTUAR DISPAROS. RESULTADO VOTACION CONSEJO SEGURIDAD NUEVE VOTOS A FAVOR PROYECTO DE PAZ - CUATRO ABSTENCIONES (EE.UU - TOGO - FRANCIA - JAMAICA) UN VELO. LA SITUACION METEOROLOGICA CONDICIONAN LAS TAREAS DE CONSOLIDACION, DE MEJORAR LAS MISMAS ENO TRATARIA DE INICIAR ACCIONES INMEDIATAS EFECTOS CONTRARESTAR FRACASO DE SU POSICION EN CONSEJO SEGURIDAD DONDE DEBE HACER USO DE VELO, CONSIGUENTEMENTE DETERIORO POLITICO INTERNACIONAL.		
050900	COAGRUNAVINAS	GFH: 050704 SITREP AIRE 050400/050700 LOBO DETECTADO 0550 145/46 ALTURA 5000 PIES RUMBO 340 PD EVOLUCION SOBRE PUERTO ARGENTINO CMM RADAR QUE LO DETECTA PASADO STANDBY CMM EL RAID ORBITA PD AL VOLVER A EMITIR EL RAID SE APROXIMA PD PERDIDO 0650 084/45		
050900	COAGRUNAVINAS	GFH: RESPECTO DEL O-050704 DE COAGRUNAVINAS INFORMO POR SUNCHO QUE LA POSICION DEL LOBO APARENTEMENTE COINCIDIRIA CON LA DE CUANDO SE PRODUJO EL ATAQUE SOBRE NUESTRO RADAR		
050900	COAGRUNAVINAS	GFH: 050829 HORA 0818 PAC 070/63		
050950	CAP. PERETTI	GFH: 050830 16760 KHZ IY92 (INDICATIVO RESERVADO) 078/050 NOTA: IY92 CORRESPONDERIA A BUQUE FT INGLESA (BUQUE AUXILIAR)		

G F H	F U E N T E	A C T I V I D A D E N O	VALOR	APRECIACION
051100	COAGRUNAVINAS	GFH-051030: HORA 1030 PAL 070/90 PD PAC 1º 0818 068/63 0905 302/55 PD PAC 2º 0917 066/62 0945 302/50 PD SE APRECIA QUE ENO HARIA OPERACION HACIA SAN CARLOS Y DARWIN PD		
	COAGRUNAVINAS	GFH: O-051202 SITREP 050800 A 051200 CLN RAID 2 CLN 2 AERONAVES 0818 068/63 0905 302/55 PD RAID 3 CLN 2 AERONAVES 0917 066/62 0945 302/90 PD RAID 4 CLN 2 AERONAVES 1104 288/60 1123 321/61 PD SE APRECIA OPERACION CON AERONAVES EN SAN CARLOS/DARWIN		
	COAGRUNAVINAS	GFH: 051425 1420 PAC 7 1350 082/90 2 Av. " 8 1352 280/50 2 Av. " 9 1358 098/96 2 Av. " 10 1403 083/82 2 Av. CIRCUITO CLN APARECEN EN PSN INDICADA SOBREVUELAN SAN CARLOS/DARWIN Y SE DIRIGEN AL PAL PD EL PUNTO EN QUE APARECEN ALGUNAS COMO LA 8 NOS HACE PENSAR QUE PODRIAN ESTAR OPERANDO DE DARWIN PD		
051625	COAGRUNAVINAS	GFH: 051530 PSN PAL 085 PUERTO ARGENTINO 110 MN PD SIN ACTIVIDAD AEREA.		
051635	COAGRUNAVINAS	GFH: O-051530 .- SITREP 051200 /051530 CONTINUAN ACTIVIDADES AEREAS ENTRE SAN CARLOS DARWIN Y MONTE KENT PD UN PORTA AERONAVES 085/110 PD APRECIADO 4/5 AVIONES OPERANDO DESDE SAN CARLOS/DARWIN PD NO SE HAN OPERADO NUEVOS TRASLADOS DE AERONAVES DESDE PORTAAERONAVES A TIERRA PD NO SE HAN REGISTRADO ATAQUES.-		

GFH	FUENTE	ACTIVIDAD ENO	VALOR	APRECIACION
052040	CGT 79.2.	O-041840 INTERCEPTACION EMISION ENO FRECUENCIA 3265 - 3886 - 2395		
052045	COGRUTAR 80.1.	O-051646 051640 3 HARRIER LANZARON BOMBAS Y AMETRALLARON ESTACION AERONAVAL CALDERON.		
052153	COAGRUNAVINAS	O-051720 SITREP 051530/051715 1. DISMINUIDA INTENSIDAD ACTIVIDAD AEREA 2. POSIBLE EXISTENCIA DOS PLATAFORMAS AERONAVES A) SITUADA 087/115 B) SITUADA 087/150 3. SE MANTIENE LO APRECIADO EN O-051530 CMM PARA ZONA SAN CARLOS Y DARWIN PD CESO ACTIVIDADES AEREAS 3,15		
052315	CGT 79.2	GFH 051951 INTERCEPTACION EMISION ENO FRECUENCIA 3886		
060125	CRVOBJF	GFH O-052247 I PARTE DE III DE CFAS (A-2) PARA CAE (A-2) SITUACION DEL ENO 05-JUN-82: 050445 HS MLV RADAR DETECTA ECO EN RADIAL 145/47 MN SEA HARRIER PATRULLANDO ZONA DEL MONTE KENT. LAS ACTIVIDADES DE PAC SE COMPLETAN EN UN TOTAL DE 16 PAC HASTA LAS 1645 HS MAXIMO ESFUERZO A LAS 1530 HS HASTA LAS 1600 HS. 4 PAC, LAS MISIONES SON DE POCA DURACION. A LAS 1646 HS ES BOMBARDEADA Y AMETRALLADA LA ESTACION AERONAVAL CALDERON CON TRES SEA HARRIER, EXISTEN INDICIOS PARA AFIRMAR QUE EL ENO ESTARIA OPERANDO DESDE SAN CARLOS.		



GFH	FUENTE	ACTIVIDAD ENO	VALOR	APRECIACION
060125	CRVOBJF	0-052247 II PARTE DE III FUERZAS TERRESTRES: SE HAN OBSERVADO MOVIMIENTO DEL ENO DESDE LA ZONA DE DARWIN HACIA PUENTE FITS ROY Y DESARROLLO DE TRABAJOS EN ESA AREA. EL ENO FUE SOMETIDO AL FUEGO DE CAÑONES DE 10,5 EN SUS POSICIONES DEL MONTE WALL. DE RADIO ESCUCHA SOBRE LAS REDES DEL ENO SE DESPRENDERIA QUE AOT DE 041830 HABRIA PRODUCIDO DAÑOS MATERIALES EN EL AREA DEL MONTE KENT, EL MOVIMIENTO DE MATERIALES Y TROPAS ES INTENSO. III PARTE DE III FUERZAS NAVALES: CONTINUAN MANTENIENDO POSICIONES AL ESTE DE LAS ISLAS DURANTE EL DIA DESPLAZANDO UNIDADES HASTA LAS CERCANIAS DE PUERTO ARGENTINO Y DISPONEN OTRAS COMO PIQUETE DE RADAR. EN APROX. 5200 S - 6300 W, ELLAS MK 62 HABRIAN RECIBIDO ATAQUES DE MISILES. PRONOSTICO METEOROLOGICO PREVEERIA DESMEJORAMIENTO DEL TIEMPO A LA LARGA COSTA CONTINENTAL, PENALIZANDO OPERACIONES AEREAS. ESTE HECHO MAS ELEMENTO DE APRECIACIONES ANTERIORES INDICARIAN QUE ENO HABRIA ALCANZADO EN PROXIMAS HORAS LAS MEJORES CONDICIONES PARA INICIAR ATAQUE A PUERTO ARGENTINO.		
060700	CGT 79.2	GFH 0-060128 INTERCEPTACION EMISION ENEMIGA FRECUENCIA 3886 - 2395 APRECIACION PROPIA: SE CONFIRMA QUE LA FRECUENCIA 3886 ES UTILIZADA COMO CONTROL DE LAS ARMAS, CON LOS PEDIDOS DE FUEGO Y SPOTTINGS INTERCEPTADOS.		
060715	COAGRUNAVINAS	0-051840 RESUMEN DE ACTIVIDADES AEREAS 05-JUN-82 1 - TOTAL DE RAIDAS ENO : 16 2 - DESDE EL MAR Y HACIA EL MAR: 12 3 - DESDE EL MAR Y FINALIZADAS EN TIERRA: 2 Sigue....		

G F H	F U E N T E	A C T I V I D A D E N O	VALOR	APRECIACION
060715	COAGRUNAVINAS	0-051840 4 - DESDE TIERRA Y HACIA TIERRA: 2 5 - ATAQUE SOBRE CABEDERON UNO ATAQUE DEL DIA APRECIACION CLN 1) SE REANUDO LA ACTIVIDAD AEREA CON MENOR INTENSIDAD QUE ANTES DEL 30-5-82. 2) HABRIA DOS PLATAFORMAS OPERA AVIONES UNA CON LIMITADA ACTIVIDAD. 3) SE HABRIAN TRANSFERIDO A TIERRA 4/5 AVIONES 4) SE CONFIRMA LA CAPACIDAD DE OPERAR DESDE TIERRA EN AREA SAN CARLOS/DARWIN. 5) EL PROPOSITO DE LOS VUELOS SERA IMPLEMENTAR EL APOYO A LAS OPERACIONES TERRESTRES Y DAR COBERTURA EN CASO DE ATAQUES AEREOS PROPIOS.		
060716	COAGRUNAVINAS	0-060030 SITREP 2000 - 2400 HELO 5 : 2121 321/19 X 2156 335/20 HELO 6 : 2122 293/17 X 2159 335/20 DUENDE : 2158 151/22 X 2317 218/13 HELO 7 : 2214 351/14 X 2317 218/13 HELO 8 : 2236 262/18 X 2254 282/18 HELO 9 : 2243 358/20 X 2304 335/17.5 HELO 10: 2248 338/25 X 2237 335/25		
060830	COAGRUNAVINAS	0-060725 SITREP 060720 CLN DETECTADA PAC 078/104 PERDIDA 0705 088/03 COTA 24000 VELOCIDAD 360 PD		
061430	COAGRUNAVINAS	GFH 0-061120 SITREP 060720 A 061120; RAID 1 - 0916 082/115 PERDIDO 1004 074/142. RAID 2 - 1029 062/50 PERDIDO 1112 080/138. RAID 3 - 1030 105/107 PERDIDO 1107 088/118. PORTAAERONAVES ESTIMADO 075/110.		

G F H	F U E N T E	A C T I V I D A D E N O	VALOR	APRECIACION
061515	COFUERTAR 80.1	GFH 0-061255: ESTACION AERONAVAL CALDERON INFORMA CLN 1. 052030 ESCUCHA RUIDO HELICOPTEROS ISLA BROKEN 2. 060530 AVISTADAS LUCES ROJAS EN ISLA BROKEN		
061516	COAVIAVAL	GFH 0-061340: A- ROJO 145 B- S2-E CARLOS MARRON 10 C- UN MEDIANO PSN 5018 S 5908 W D- 1210 PD		
061550	COGRUTAR 80.1	GFH 0-061245: RESUMEN ENTERCEPTACION CIRCUITO BRITANICO 3265 KHZ KHZ (A3J) EN CLARO DIA 05: 1- ESTACION (LG) A BORDO - ESTACION (98) EN TIERRA 2- AMBAS EVACUANDO TRAFICO APARENTEMENTE LOGISTICO 3- HUBO DOS PEDIDOS DE TRASLADO 22 Y 25 PAX de (98) 4- HAY DOS LUGARES GEOGRAFICOS (RED BEACH) y (BN) 5- TRANSCRIPCION TEXTUAL DE (98) A (LG): "MESAAGE GIVEN TO ME BY CALL SIGN (9HXB) PD IT SEEMS TO HAVE STOPPED PD PEO PLE ARE BELIEVED ARE RUSSIANS IN THE BURGAIN FOR 3 DAYS PD CAN WE LET THEM GO IF THESE TASK COULD BE COMPLEPED"		
061642	COAVIAVAL	GFH 0-061510: A- ROJO 145 B- S2-E PEPE MARRON 09 C- INVES- TIGADO HASTA 5800 W PD SIN CONTACTO PD JOROBA MENOS 7,8 DB 3.000 PIES D- 1444		
061710	COAGRUNAVINAS	GFH 061600: SIN ACTIVIDAD AEREA RAID PD 1205 RAID Nº 4 A 020/38 RAFAGAS DE 49 NUDOS VISIBILIDAD 3500 MTS LLUVIA 8 NB ST 600 MTS 6.5/6.5 990.8 PD		
070125	COAVIAVAL	GFH: 0-062330: A X ROJO 145 - B X S2-E CARLOS MARRON 10 C X UN MEDIANO PSN 5018 S - 5908 W.-		
070115	CRVOBJF	GFH: 0-062030: DE CFAS A- 2 (X) PARA CAE A-2 (XX) ACTIVIDAD DEL ENO DIA 06 JUN 82: 060620 HS APARECE LA PRIMERA PAC EN EL AIRE CON UN SOLO AVION EN RADIAL ICPUI GRADOS A 104 MN ///		

G F H	F U E N T E	A C T I V I D A D E N O	VALOR	APRECIACION
		/// SE PIERDE A LAS 0704 HS. EN RADIAL 088 GRADOS A 53 MN. 060916 HS. PAC EN EL AIRE EN RADIAL 081 GRADO A 117 MN, SE PIERDE EN RADIAL 074 GRADOS A 142 MN A LAS 1000 HS. 061029 HS PAC EN EL AIRE EN RADIAL 062 A 42 MN, SE PIERDE A LAS 1108 HS . EN RADIAL 089 GRADOS A 119 MN. 061030 HS. PAC EN EL AIRE CON UN SOLO AVION EN VUELO EN RADIAL 106 GRADOS A 84 MN SE PIERDE A LAS 1112 HS EN RADIAL 080 GRADOS 133 MN 061112 HS PAC EN EN AIRE CON UN SOLO AVION EN VUELO RADIAL 087 A 97 MN SE PIERDE A LAS 1205 HS. EN RADIAL 076 GRADOS A 114 MN.-		
070610	CAP. IMPERIALES	GFH: 070610 . CAP IMPERIALES ((EPO)) INFORMO QUE RECIBIO DE CRV (OF. ENLACE F.A.) SIGUIENTE INFORMACION: 0545 HS UN AVION EN PAC 180 PUERTO ARGENTINO 30 .- DURANTE TODA LA NOCHE ESTUVIERON VOLANDO HELOS AL N Y S PTO. ARGENTINO 15 MILLAS SE ESTIMA TRASLADANDO PERSONAL.-		
070720	COAGRUNAVINAS	GFH: 070715.- 212 PUERTO ARGENTINO 12/15 MN BUQUE ANFIBIO ESTIMO BAJANDO PERSONAL/MATERIAL.-		
070810	COAVIAVAL	Z - 070735 A - ROJO 147 B - A - 2E PEPE MARRON 11 C - MEDIANO NO IDENTIFICADO PSN DETECCION 5217 S - 6017 W D - 0655		
070900	COAVIAVAL	Z-070830 A - ROJO 149 B - S-2E PEPE MARRON 11 C - JOROBA FEM 221 FRP 190 AP 10 VRA 07 ATN 75 DB PSN PROPIA 5304 S - 5905 W D - 0710		

GFH	FUENTE	ACTIVIDAD ENO	VALOR	APRECIACION
070910	COAVIAVAL	Z - 070855 A - ROJO 151 B - S-2E PEPE - MARRON 11 C - JOROBA ANTENA 2MU 310 RFU 13 PSN PROPIA 5304 S - 5905 W D - 0715		
071120	COGRUTAR 80.1	GFH O-071115: 1 HELICOPTERO BRITANICO SOBREVOLO BAHIA ELEFANTE ENTRE 070855 y 070945. POSTERIORMENTE EFECTUO CORRIDA SOBRE CASAS ESTACION CALDERON. FUE REPELIDO POR FUERZAS PROPIAS.	✓	
071430	COGRUTAR 80.1	O-071030 ESTACION AERONAVAL CALDERON ESCUCHA RUIDOS MOTOR EXPLOSION EN SECTOR SUDOESTE ISLA BROKEN PD APRECIA ACTIVIDAD AERONAVES EN DICHA ISLA Y SOLICITA RECONOCIMIENTO EN DICHA POSICION.		
071435	COAGRUNAVINAS	O-071105 DIA DE LA FECHA DERRIBADO UN HARRIER POR FUEGO CONCENTRADO DE FUSILERIA MAR BIMCINCO.		
071440	CGT 79.2	O-071025 FRECUENCIA 3348 INTERPRETACION DE TRAFICO ENO SOBRE ACCIONES LLEVADAS A CABO EN MALVINAS PASADA EN CASTELLANO		
071442	CGT 79.2	O-071116 FRECUENCIA 3348 Y 3886. INTERPRETACION DE TRAFICO ENO SOBRE ACCIONES LLEVADAS A CABO EN MALVINAS, PASADA EN CASTELLANO.		
071450	COAGRUNAVINAS	071440 SIN ACTIVIDAD AEREA		

G F H	F U E N T E	A C T I V I D A D E N O	VALOR	APRECIACION
071530	COAGRUNAVINAS	O-071307 SITREP 070700 A 071300 CLN RAID 3 - 0751 096/143 AL PERDERSE SE DIVIDEN 0815 098/150 Y 0900 105/111 PD. RAID 4 - 0910 085/134 PERDIDO 1014 103/113 PD RAID 5 - 0927 097/83 PERDIDO 1045 101/130 PD RAID 6 - 1014 085/100 PERDIDO 1111 094/121 PD RAID 7 - 1040 097/115 PERDIDO 1145 098/128 PD RAID 8 - 1125 090/51 PERDIDO 1245 099/112 PD RAID 9 - 1145 088/98 PERDIDO 1255 086/96 PD RAID 10 - 1157 085/83 PERDIDO RAID 11 - 1239 080/65 AL MOMENTO EN VUELO PD POSICION PORTAAERONAVES 1300 092/125 PD SE APRECIA MAXIMO TOTAL DE AERONAVES EN VUELO 7/8 PD CIRCUITO CONTINUA SIENDO EL MISMO: PORTAAERONAVES - SAN CARLOS - DARWIN - PORTAAERONAVES. SIEMPRE POR EL NORTE.		
071835	COAGRUNAVINAS	O-070716 SITREP 0700 RAID 1 : 0510 090/70 X 0615 090/90 X ORBITANDO BOUGAVILLE COTA 20000. RAID 2 : 0600 097/75 X 0700 090/87 X ORBITANDO BOUGAVILLE. X COTA 20000 DUENDE 213/10		
072150	COAGRUNAVINAS	O-072001 : SITREP 1600-2000 RAID 14 - 1600 333/23 1617 084/105 RAID 15 - 1615 280/56 1654 078/160 RAID 16 - 1740 052/121 1847 057/107 RAID 17 - 1840 060/108 1940 068/96 RAID 18 - 1940 056/100 ACTUALMENTE EN VUELO NIVEL RAID 30000 PD		

G F H	F U E N T E	A C T I V I D A D E N O	VALOR	APRECIACION
Ø7235Ø	CRV (CAP DUPEYRON) (SUNCHO)	O-Ø72327 - A 1545 HS CLN PSN 4122 S - 4810 W AVISTO UN TRANSPORTE CONTAINER CMM CASCO RASADO CMM SUPERESTRUCTURA A MARILLA CMM CHAZA NEGRA CMM TRES MASTILES UNIDOS POR UNA TRANSVERSAL CMM CON UN GUINCHE DEL TIPO DE TRANSPORTE DE CARGA PD LLEVABA RBO. 2Ø8 / 21Ø CMM VELOCIDAD 18 / 2Ø NUDOS PD FUERZA AEREA TIENE PREVISTO ATACAR MAÑANA A Ø8ØØ HS CMM PIDE SI PUEDEN IDENTIFICAR ESE BUQUE COMO ENEMIGO PD SE MANTIENE A LA ESPERA CORTO.		
Ø724ØØ	CRVOBJF	O-Ø7213Ø: DE A - 2 CFAS (X) PARA CAE (XX): SITUACION DEL ENO Ø7 JUN 82: DESDE LAS Ø51Ø HS HASTA AL MOMENTO 2115 HS APARECIERON 21 PAC CON UN MAXIMO ESFUERZO DE CINCO PAC EN TRE LAS 1Ø4Ø HS Y 1317 HS PTO Ø545 SE INFORMA QTE MLV APARECE UN HELICOPTERO DANDO VUELTA DURANTE TODA LA NOCHE DE SUR A NORTE A 15 MN Y DOS BUQUES HICIERON FUEGO NAVAL DURANTE 2 A 3 HS SIN DAÑOS 2Ø1 HS DOS AVIONES HC-13Ø QUE DECOLARON DE CRV CON DESTINO MLV REGRESAN SIN PODER ATERRZAR EN DICHO AD POR ENCONTRARSE CON ATAQUE DEL ENO PTO CONTI BT		
Ø8001Ø	CRVCBJF	O-Ø7213Ø - II PARTE DE II AL MISMO Y LA PRESENCIA DE UN PAC EN EL AIRE, NO SE CONFIRMA DE QUE TIPO DE ARTILLERIA SE TRATA SI NAVAL O TERRESTRE. PUERTO ARGENTINO Ø7 JUN UN GRUPO DE COMANDOS ARG. CAPTURO GRAN CANTIDAD DE MATERIAL BRITANICO ABANDONADO LUEGO DE UN BREVE COMBATE, LAS MOCHILAS DEL ENO CMM CON TODOS LOS ELEMENTOS PROPIOS DE OBSERVADORES ADELANTADOS ASI COMO PARACAIDAS PEQUEÑOS Y VARIOS EQUIPOS DE COMBATE SE ENCUENTRAN EN PODER DE LAS FUERZAS ARG. PTO BT	— ✓ —	
Ø8Ø115	COAGRUNAVINAS	Z-Ø8Ø1ØØ: HORA ACTUAL SIN ACTIVIDAD AEREA UN BUQUE EFECTUANDO FUEGO NAVAL DESDE 2Ø7 Y 6 HORA Ø1ØØ		
Ø8Ø2Ø5	COAGRUNAVINAS	Z-Ø8Ø135: BUQUE ENO REALIZA FUEGO NAVAL A INTERVALOS DE APROX 15 MINUTOS POSICION BUQUES PROPIOS EN ((MLV)) CLN SIN NOVEDAD PD		

GFH	FUENTE	ACTIVIDAD ENO	VALOR	APRECIACION
080330	COUNITAR 80.2.2	RECIBIDAS EMISIONES FRECUENCIA 243.0 MHZ POR CONTRAMEDIDAS AVIONES S-2E/EMB 111 SIN DETERMINAR MARCACION NI AUDIO A PARTIR 05 JUN HASTA LA FECHA CMM ZONA OESTE Y SUR ISLA GRAN MALVINAS PD SENIALES EN EQUIPO CONTRAMEDIDAS CON CARCTERISTICAS TIPO COMUNICACIONES CMM BREVES Y ESPORADICAS PD GFH- 072132		
080335	COUNITAR 8.2.2.	GFH - 072231 : DETECTADAS SIGUIENTES EMISIONES POR AERONAVES CLN 1) FRIK 275.0 PD POSIBLE CIRCUITO CONTROL PAC/INTER ESCUADRON CMM INDICATIVO EMPLEADO "BLACK TREE"" CMM EMISION DE TONOS AUDIBLES ANTES DE INICIAR TRANSMISION CMM CIRCUITO UTILIZADO DURANTE 10' 2) FRIK 274.15 PD POSIBLE CIRCUITO CONTROL PAC CMM INDICATIVO EMPLEADO "FENIX" Y "LIBRA" PD		
080745	COAGRUNAVINAS	0-080333- SIN ACTIVIDAD DEL ENO		
080750	COAGRUNAVINAS	GFH 080500: QAM 000 / 13 15 KM 4 A C 4000 METROS 6 / 5 9815 PAC ORBITANDO NORTE ISLA SOLEDAD HORA 0500 PD		
080752	COAGRUNAVINAS	GFH 0-080700: QAM 0600 300 / 15 18 KM 4AC 3000M 984.5 NOCHE MUY CLARA PD		
080752	COAGRUNAVINAS	GFH: 080710: QAM 0600 300 / 15 9 KM 3AC BW LUNA 6 / 4 984.0 UNA PAC DIRIGIENDOSE AL 060 / 90, ESTIMA EN ESA PSN EL PAL FREC. 2981 SE ESTA CURSANDO TRAFICO METEOROLOGICO EN INGLES PIDE SE HAGA ESCUCHA.		
080830	COAGRUNAVINAS	GFH 080810: QAM 0800 300/15 15 KM 2AC CIELO DESPEJADO MUY CLA CLARO POR LUNA 5/4 981.0 PD SITUACION ENO: UNICO RAID EL U INFORMADO ANTERIORMENTE QUE ORBITO DURANTE UNA HORA AL NORTE ISLA SOLEDAD 30 MILLAS Y LUEGO REGRESO AL 060/90 ESTIMANDO ESTA LA POSICION DEL PAL		

F H	F U E N T E	A C T I V I D A D E N O	VALOR	APRECIACION
080955	COAVIAVAL	Z-080937 A x ROJO 152 B x EMB-111 / MARRON 15 C x JOROBA NORTE Y BOCA SAN CARLOS FREC. 254 MHZ D x 0855		
081115	COAGRUNAVINAS	O-080808 SITREP 080000 A 080800 RAID 1 0436 057/95 PERDIDO 0545 060/90 PD RAID 2 057/95 PERDIDO 0620 063/90 PD RAID 3 0620 063/95 PERDIDO 0730 078/105 PD ESTOS RAIDS FUERON DE UN SOLO AVION CMM CUMPLIENDO EN GENERAL VUELOS DE UNA HORA Y ORBITANDO 30 MINUTOS SOBRE ZONA SAN CARLOS.		
081130	COGRUTAR 80.1	Z-081048 EN PUERTO (FITZ ROY) AVISTADO UN BDT PD COAGRUNAVINAS PIDE ATAQUE URGENTE PD HORA 081045.-		
081200	COGRUTAR 80.1	Z-081115 AMPLIO 081048 COGRUTAR 80.1/AVISTADO OTRO BUQUE CMM TIPO DESEMBARCO PERSONAL PD AMBOS BUQUES (BDT Y DESEMBARCO PERSONAL) ESTACIONARIOS PD HORA 081100 XX.-		
081205	COGRUTAR 80.1	Z-081120 AMBOS BUQUES ENO 225 MONTE WILLIAMS 8 PD BDT VARADO EN PLAYA PD HORA 1115.-		
081210	COGRUTAR 80.1	Z-081125 AMPLIO 081048 COGRUTAR 80.1/1 BDT VARADO EN PLAYA DESEMBARCANDO PERSONAL Y MATERIAL.-		
081230	COGRUTAR 80.1.	O-081105 HORA 081000 ESTACION AERONAVAL CALDERON AVISTO DOS AVIONES PROPIOS ATACANDO (ISLA BROKEN) DESDE ESTE A OESTE PD ESCUCHARON EXPLOSIONES Y AVISTARON HUMO PD 081013 PAC ENO EN VERTICAL CALDERON.!		

GFH	FUENTE	ACTIVIDAD ENO	VALOR	APRECIACION
081345	COAGRUNAVINAS	O-081208 SITREP DE 080800 A 081200 CLN RAID 4 - 0825 090/107 0915/62 PD RAID 5 - 0844 097/103 0900 096/145 PD RAID 6 - 0910 085/115 1011 087/132 PD RAID 7 - 0958 292/55 1054 089/110 PD RAID 8 - 1012 086/116 1116 086/120 PD RAID 9 - 1027 080/101 1046 334/44 PD RAID 10 - 1116 - 090/93 1206 105/111 PD POSIBLE PAL ENO ESTIMADA POR RAID HORA 1200 095/130		
081355	COAGRUNAVINAS	O-081335 PAL 086/130 AL MEMENTO DOS PAC UNA SALIO A 1240 ESTIMO SE ESTA POR IR AL PAL LA OTRA SALIO A 1312 085/108.-		
081420	COAGRUNAVINAS	081405 HORA ACTUAL HAY PAC ACTIVAS.-		
081450	COAGRUNAVINAS	GFH: 081345 LOCALIZACION POR CARLOS JOROBA 5.000 A 10.000 - PSN 5203/6542 HORA 1345		
081550	COAVIAVAL	GFH: O-081445 A X ROJO 153 B X CARLOS (S-2E) MARRON 16 C X JOROBA FREC ENTRE 5000 Y 10000 MHZ FRP S/DATOS AP S/DA- TOS VRA 12 AZ 320 PSN PROPIA 5203S - 6542W D X HORA 1345		

G F H	F U E N T E	A C T I V I D A D E N O	VALOR	APRECIACION
081610	COAGRUNAVINAS	081513 HORA 1513 PAL 082/130 - 3 PAC ACTIVAS		
081805	COAVIAVAL	GFH 0-081750 A - ROJO 154 B - S-2E CARLOS MARRON 16 C - FUERTE INTERFERENCIA RADAR AZ 040 PSN PROPIA 5252 S - 6245 W. D - 1450		
081815	COAGRUNAVINAS	0-081605 SITREP 1200/1600 CLN RAID 11 - 1212 076/103 1320 088/140 RAID 12 - 1240 078/100 1343 090/105 RAID 13 - 1312 085/108 1410 077/90 RAID 14 - 1340 090/105 1445 092/113 RAID 15 - 1410 079/108 1515 085/150 RAID 16 - 1417 084/96 1520 080/107 RAID 17 - 1445 074/97 1541 087/142 RAID 18 - 1507 081/96 RAID 19 - 1517 078/136 RAID A WP KARJHNPITXQWT POSICION ESTIMADA DEL PAL POR RAID 095/130.-		
082210	COAVIAVAL	GFH 0-082055 A- ROJO 156 B- S-2E CARLOS MARRON 16 B- FUERTE INTERFERENCIA RADAR AZ 040 PSN PROPIA 5252 S 6245 W / PROBABLE FUENTE DE EMISION CENTRO DEL ESTRECHO. SAN CARLOS D- 1450		
082220	COAGRUNAVINAS	GFH 0-082025 - SITREP 1558 RAID 21 083/90 1702 080/132 1615 RAID 22 082/123 1724 076/124 1635 RAID 23 310/045 1 RAID DEP. DE SAN CARLOS 1710 075/120 1635 RAID 24 079/140 1736 078/141 1705 RAID 25 078/133 1813 082/170 PD		

GFH	FUENTE	ACTIVIDAD ENO	VALOR	APRECIACION
082230	COAGRUNAVINAS	GFH O-081625 DURANTE ATAQUE FUAER A UNIDADES SUPERFICIE ENO PROXIMIDADES FITZ ROY CMM NO SE APRECIO REACCION PAC ESTACIONADA 20 MN AL ESTE ACCION PD SIGUIENTE PAC DETECTADA 10 MINUTOS DESPUES ATAQUE PD		
090030	CGT 79.2	GFH Z-082355 ADELANTO INFORMACION OBTENIDA DE INTERCEPTACION 3348 KC: MAÑANA A LA MAÑANA ENEMIGO INTENTARA DESEMBARCAR MEDIANTE HELICOPTEROS LOS VEHICULOS AUN ABORDO DE LOS TRANSPORTES AVERIADOS/VARADOS PD		
090310	CUT 80.2.2.	GFH O-082330 A 2110 HS DETECTADA EMISION INGLESA EN FREC. 3348 CON SIGUIENTES CARACTERISTICAS: 1) INDICATIVOS EMPLEADOS: YU/FR/FW/ U1T/F4/IK/PO/VU/VU1T/1KRO - 2) SERIA ESTACION CONTROL 1KRO PD RED LIBRE - 3) CODIFICACION DE NUMEROS CON LETRAS - 4) UNA ESTACION PIDIO EN REITERADAS OPORTUNIDADES SU POSICION PROPIA - 5) UNA ESTACION (YU) PIDE DOS BOTES PARA F4 EN POSICION OARSYXNKK - 6) DETECTADA EMISION SIMILAR A LA PRODUCIDA POR LOS EQUIPOS MEZCLADORES DE VOZ QUE POSEE LA FAA PD		
090530	CUT 80.2.2.	GFH P-082140 1) DETECTADA POR AERONAVES ZONA SUR (MLV) FUERTE INTERFERENCIA RADAR CMM MARCACION SOBRE SUR ISLA GRAN MALVINA / ESTRECHO SAN CARLOS PD CARACTERISTICA DE LA INTERFERENCIA CUÑA DE 20 GRADOS EN LA PANTALIA CUBIERTA POR PUNTOS CMM SIN RECEPCION EN EL CONTRAMEDIDAS PD 2) DETECTADA POR AERONAVES ZONA SUR (MLV) FRECUENCIA 243 MHZ CMM EN EQUIPO DE CONTRAMEDIDAS SIN MARCACION NI AUDIO.		

ARMADA ARGENTINA

Nº .....

Letra .....

G F H	F U E N T E	A C T I V I D A D E N O	VALOR	APRECIACION
090910	MEZQUITA	090805 AVISTADO PRIMER RAID AL 088/120 DIRIGIENDOSE A PUERTO ARGENTINO.		
090945	RAGRA	090755 RETRANSMITO DE MEZQUITA (FUERZA AERONAVAL MALVINAS) AL 130 PUERTO ARGENTINO 7 MN.		
091005	COAGRUNAVINAS	090945 ACTIVIDAD AEREA CLN PAL 085/130 1) PAC - RAID 082/130 2) PAC - RAID 083/127 QAM 0900 / 290 / 6 / 15 Km. / 1 ST 3000 / DESPEJADO CLARO / 2 / 2 / 1 / 986.0/.-		
Ø9 1450	OGECOPERVALES	Z-091429 PARTIR 091440 HASTA 091600 EN EJECUCION ATAQUE AVIONES PROPIOS PD REQUIERO ALARMAS ESCUCHADAS SE INFORME INMEDIATO IDEM MOVIMIENTOS PAC.		
091455	COAGRUNAVINAS	O-091209 SITREP 090000 A 091200 RAID 1 0800 085/120 PERDIDO 0855 298/68 (ATERRIZO SAN CARLOS) PD RAID 2 0839 083/137 PERDIDO 0914 301/70 (ATERRIZO SAN CARLOS) PD RAID 3 1010 080/101 PERDIDO 1050 281/75 (ATERRIZO SAN CARLOS) PD RAID 4 1025 291/43 SALIO DE SAN CARLOS PERDIDO 1112 089/132 PD RAID 5 1100 083/85 PERDIDO 1128 086/120 PD RAID 6 1101 313/10 PERDIDO 1126 084/140 PD POSICION PORTAAERONAVES 088/145 PD SE APRECIA QUE LAS AERONAVES SALEN PORTAAERONAVES ATERRIZAN EN SAN CARLOS CMM SE REAPROVISIONAN CMM DESPEGAN Y VUELVEN AL PORTAAERONAVES PD AL MOMENTO SIN ACTIVIDAD.		

G F H	F U E N T E	A C T I V I D A D E N O	VALOR	APRECIACION
091542	CGT 79.2	Z-091512 A 1507 SE DIO ALARMA ROJA EN 3686 CMM 2658 Y 3265 SIMULTA- NEAMENTE PD INDICAN QUE LOS AVIONES ATACANTES ESTAN AUN LEJOS.		
091543	CGT 79.2	Z-091522 A 1520 SE DIO ALARMA AMARILLA EN 2658 Y 3265		
091550	CGT 79.2	Z-091536 RESULTA SIGNIFICATIVO QUE ENTRE AMBAS ALARMAS Y LUEGO DE LA SEGUNDA NO SE EFECTUO NINGUN COMENTARIO REFERIDO AL ATAQUE EN NINGUN CANAL DE LOS TRES ESCUCHADOS PD SE MANTUVO EL TRAFICO LOGISTICO NORMAL.		
091558	CGT 79.2	Z-091544 A 1543 ALARMA ROJA EN FRECUENCIA 2658 Y 3265		
091725	CGT 79.2	Z - 091643 A 1441 SE DIO ALARMA AMARILLA EN 2658 PD ENTRE AMBAS ALARMAS NO SE EFECTUO NINGUN COMENTARIO REFERIDO AL ATAQUE PD 1643 HORAS SE DIO FIN ALARMA AMARILLA (ALARMA BLANCA)		
092015 092015	OGECOPERVALES	Z 091429 PARTIR 091430 HASTA 091600 EN EJECUCION ATAQUE AVIONES PRO- PIOS PD REQUIERO ALARMAS ESCUCHADAS SE INFORME INMEDIATO IDEM MOVIMIENTOS PAC PD		
092315	COAGRUNAVINAS	GFH: 0-091620 SITREP DE 1200 A 1600 CIN RAID 10 - 1321 084/84 1345 298/44 PD RAID 11 - 1320 271/50 1403 080/128 PD RAID 12 - 1407 080/121 1517 281/52 PD RAID 13 - 1428 083/117 1528 082/114 PD RAID 14 - 1458 079/102 1526 272/59 PD RAID 15 - 1441 281/50 1537 085/131 PD ...///		

GFH	FUENTE	ACTIVIDAD ENO	VALOR	APRECIACION
		.../// RAID 16 - 1510 082/118 PD RAID 17 - 1530 080/99 PD RAID 18 - 1539 253/59 PD RAID 19 - 1548 082/103 PD NUMERO AVIONES ACTIVOS 11 PAL ENO 085/120		
092315	COAGRUNAVEINAS	GFH: 0-092009 SITREP 091600 A 091600 RAID 16 PERDIDO 1630 079/113 PD RAID 17 PERDIDO 1650 255/51 (REABASTECIDO EN SAN CARLOS) PD RAID 18 PERDIDO 1603 084/32 (SALIO DE SAN CARLOS) PD RAID 19 PERDIDO 1641 091/100 PD RAID 20 1623 293/40 PERDIDO 1651 095/112 PD RAID 21 1635 085/98 PERDIDO 082/125 PD RAID 22 1718 274/53 1802 090/135 (SALIO DE SAN CARLOS) PD AL MOMENTO SIN ACTIVIDAD AEREA ENO		
100203	CRVOBJF	GFH: 0-092100 KX) DE A-2 CFAS PARA (XX) A-2 CAE: SITUACION ENO DIA 09 JUN 82: 082300/2400 HS MLV INF CAÑONEO NAVAL ZONA RADAR SIN CONSECUENCIAS. A LAS 2330 H S INTENTO DESEMBARCO DE ENO CON BOTES DE GOMA, REPELIDOS CON ARMAS LIVIANAS Y CAÑONES, POSTERIORMENTE SE LOCALIZO BOTE AVERIADO. 091110/1120 HS MLV INF BOMBARDEO AVIONES SEA HARRIER A POSICIONES DE R.I.3 AL W DE PTO. ARGENTINO. POSIBLE DERRIBO DE UN SEA HARRIER. 0807 HS APARECE LA PRIMERA PAC ESTABLACIENDOSE UN TOTAL DE 20 PAC HASTA LAS 2000 HS, CON UN MAXIMO ESFUERZO DE 5 PAC ENTRE LAS 1430 HS Y 1515 HS BT		
100655	OFENCODASUR	GFH:P-092203 INFORME INTERCEPTACION (FAS) FCIA 2659 CMM EMISION (A-3) CMM 092010 CLN 1. ENO FORMULA REQUERIMIENTO TRANSPORTE 200 TAMBORES/RECIPIENTES ("CANS") A PLAYA AZUL 10 JUN A LA MAÑANA. ...///		

F H	F U E N T E	A C T I V I D A D E N O	VALOR	APRECIACION
		.../// 2. NECESITA CONOCER PSN (UGANDA) DEBIDO A QUE TIENE UN REQUERIMIENTO PARA EL MISMO.		
101030	COAVIAVAL	Z-091725 ROJO 157 JOROBA FRIC 217/FRP/220/ AP 7 / VRA 8 / SIMULTANEO JOROBA FRIC 214 SIN RENTA PSN AVION BOCA SUR ESTRECHO SAN CARLOS HORA 1502		
101040	COAVIAVAL	Z-100910 ROJO 158 JOROBA FRIC 217 / MENOS 58 DB / PSN PROPIA 5007 S - 6133 W ALTURA 1500 HORA 0800		
101250	COAVIAVAL	GFH-101020 : SITREP DETECCIONES VUELO EXPLORACION EMB 111 MARRON 21 CLN PSN 5245 S - 6058 W JOROBA 216 INTENSIDAD MENOS 60 DB ALTURA 3000 HORA 0432 CMM PSN 5246 S - 6124 W DOS JOROBAS FIC 216/218 AMBAS INTENSIDAD MENOS 60 DB ALTURA 3000 HORA 0455 CMM PSN 5309 S - 5820 W DOS JOROBAS FIC 216/220 AMBAS INTENSIDAD MENOS 60 DB ALTURA 500 HORA 0600 CMM PSN 0600 CMM PSN 5242 S - 5750 W TRES JOROBAS 216/218 220 TODAS INTENSIDAD MENOS 55 DB ALTURA 500 HORA 0622.		
101255	COAGRUNAVINAS	GFH - Z-101208: 1100 PSN ESTIMADA PAL 092 PUERTO ARGENTINO 195 CMM 0931 DUENDE BRAVO 223 PUERTO ARGENTINO 19 CMM PERDIDO 220 PUERTO ARGENTINO 16 CMM 0959 RUMBO 150 VELOCIDAD 24.		
101315	COAGRUNAVINAS	GFH - Z-101230: 1200 TRES PAC ACTIVAS CMM PSN PAL 090 PUERTO ARGENTINO 145.		
101405	COGRUTAR 80.1	Z-101301 RETRANSMITO DE CALDERON CLN 1300 PAC SOBREVUELA APROXIMADAMENTE FL 50 RUMBO SUDOESTE.		

G F H	F U E N T E	A C T I V I D A D E N O	VALOR	APRECIACIO
101510	COAVIAVAL	GFH: O-101300 A X ROJO 159 B X S-2E PEPE 6 X DUENDE CHICO CMM POS SUB PSN 5029 S - 6234 W D X 0800.-		
101535	COAGRUNAVINAS	GFH: O-101205 SITREP 0800/1200 CLN RAID 1: 0757 084/112 0857 083/110 (SC) PD RAID 2: 0808 080/120 0911 280/60 PD RAID 3: 0819 096/110 0925 090/118 PD RAID 4: 0833 078/113 0911 303/50 (SC) PD RAID 5: 0839 085/120 0930 085/122 PD RAID 6: 0856 082/86 1011 091/115 PD RAID 7: 0912 087/120 1015 081/117 PD RAID 8: 0948 093/48 1035 100.123 PD RAID 9: 1010 091/108 1105 081/110 PD RAID 10: 1012 083/108 088/118 PD RAID 11: 1045 290/53 089/114 (SC) PD RAID 12: 1110 090/121 PD RAID 13: 1149 291/59 PD DUENDE A: 0909 152/17 1017 130/38 105/22 PD DUENDE B: 0931 223/14 0959 220/16 150/24 PD POSICION ESTIMADA PAL POR RAID 090/145 PD NUMERO MAXIMO APRECIADO AERONAVES ACTIVAS 12/14 PD (SC) DEP/ARR ESTIMADO SANCARLOS X MANTIENEN RAID SOBREVOLANDO ZONA FITZ ROY .-		
101625	CGT 79.2	GFH: Z-101550 VW DICE A OTRA ESTACION QUE 15 LCVP (LANDING CRAFT VEHICLE AND PERSONNEL) ARRIBARAN A SU POSICION A PROXIMADAMENTE A 1830 Z DE HOY Y QUE ENVIE DETALLES COMPLETOS DEL ATAQUE ANTES DE PARTIR PD		

FH	FUENTE	ACTIVIDAD ENO	VALOR	APRECIACION
101705	COAGRUNAVINAS	GFH: 101445 PAL 090/140 PAC NR 15 1310 097/137 NR 16 1339 267/67 PERDIDA NR 1405 096/110 NR 17 1344 094/103 NR 18 1345 097/104 NR 19 1346 096/117 NR 20 1425 095/125		
102120	COAVIAVAL	GFH 0-101855 A - ROJO 160 B - EMB 111 EDUARDO MARRON 23 C - JOROBA FRIC 220 MHZ/ATENUACION 45 DB/ALTURA 3.500 PIES/ PSN PROPIA 5259 (S) - 5228 (W). C - 1800		
102255	COAGRUNAVINAS	GFH 0-101920 SITREP 1600 A 1800 CUATRO RAIDS DESDE 080/090 ENTRE 90/100. PERDIDAS EL MISMO AZIMUT LIMITE. DURACION VUELOS UNA HORA. UN RAID DESPEGADO SAN CARLOS. A PARTIR 1755 HS. RADAR FUERA DE SERVICIO.		
110030	COAGRUNAVINAS	GFH 0-101610 SITREP 101200 A 101600 RAID 12 PERDIDO 1205 260/59. RAID 13 PERDIDO 1241 280/60. RAID 14 1304 0--/121 PERDIDO 1345 095/100 (APRECIO 4 AVIONES). RAID 15 1310 097/136 PERDIDO 1450 290/50 (ATERRIZO SAN CARLOS). RAID 161339 261/67 PERDIDO 1405 096/110. RAID 17 094/103 PERDIDO 1450 080/100. RAID 18 1345 098/100 PERDIDO 1440 090/100. RAID 1.7,1346 098/113 PERDIDO 1446 090/109. RAID 20 1425 092/120 PERDIDO 1530 093/121. RAID 21 1435 097/63 PERDIDO 1536 089/116. RAID 22 1456 087/82. RAID 23 1507 091/115. RAIDS 24 1524 290/60 PERDIDO 1545 094/120 (DESPEGADO DE SAN CARLOS). RAID 25 1528 092/96. RAID 26 1528 092/96. POSICION ESTOMADA PORTAAERONAVES ENEMIGO 091/180.		

FH	FUENTE	ACTIVIDAD ENO	VALOR	APRECIACION
110715	CRVOBJF	- PRIMERA PARTE - GFH 0-102115 SITUACION ENO DIA 10 JUN 82. 0755 HS. APARECE PRIMERA PAC TOTALIZANDO HASTA LAS 2000 HS. 34 PAC, MAXIMO ESFUERZO ENTRE LAS 0830 HS./0915 HS. Y ENTRE LAS 1515 HS./1545 HS. CON 5 PAC EN EL AIRE. 1040 HS. MLV INFORMA POSICION BUQUE UGANDA FRENTE PUERTO ESTRECHO SAN CARLOS. 1345 HS. AVION 707 PROPIO AVISTA TRES AVIONES VULCAN ESTIMADO (MLV) 1410/1420 HS. ALERTADO LAS BBAAMM DE TODO EL TEATRO. 1615 HS. MLV INFORMA FUEGO AAE. ENO DESDE MONTE KENT A POSICIONES DE EA UBICACION BATERIAS ENO EN CARTA 1:50.000: CONT.//		
		- SEGUNDA PARTE - ///.PRO. 51°53' S - 58°05' W. H 17, G 17-18, F 17-18, E 17-18, D 18. SDO. 51°40' S - 58°05' W. H 4-5-6, G 4-5-6, F 4-5, J 5-6. CADA BATERIA COMPUESTA SEIS (6) CAÑONES ANTIAEREOS POR SECTOR. 1715 HS. MLV INFORMA BOMBARDEO DE UN SEA HARRIER A PTO. ARGENTINO SIN CONSECUENCIAS.		
110717	COAVIAVAL	GFH 0-102208 A - ROJO 161 B - S-2E PEPE MARRON 24 C - UN MEDIANO NO IDENTIFICADO PSN DETECCION 52°11' S - 61° 14' W. D - 2111		
110720	COAVIAVAL	GFH 0-102337 A - ROJO 162 B - S-2E PEPE MARRON 24 C - JOROBA ANTENA 02 FEM ENTRE 2250 5000 MHZ AZ 050 PSN PROPIA PROXIMO BOCA SUR ESTRECHO SAN CARLOS. D - 2129		

FH	FUENTE	ACTIVIDAD ENO	VALOR	APRECIACION
110722	COAVIAVAL	GFH O-112339 A - ROJO 163 B - S2E PEPE MARRON 24 C - UN MEDIANO NO IDENTIFICADO PSN DETECCION 52°21' S - 59° 45' W. D - 2142		
110745	RAUSU	GFH P- 101834 FRECUENCIA 3034; ENO OPERO ENTRE 100800 y 100930, 101445 A 101625. COMUNICACIONES TERRESTRES INFORMARE CONTENIDO.		
111005	COAGRUNAVINAS	GFH O-110815 0750 PRIMER RAID ENO 081/113 DOS AVIONES		
111120	COAGRUNAVINAS	GFH: HORA 110920 PAL ESTIMADO 090/140 MN SEIS PAC EN EL AIRE HORA 110940 TRES PAC EN EL AIRE.		
111255	COAGRUNAVINAS	GFH -111230 : PAL 080/140 MN PD CUATRO PAC ACTIVAS (1230 HS)		
111430	COMANDANTE CONJUNTO MALVINAS	GFH Z-LL1100 EL 110830 JUN 82 AERONAVES ENEMIGAS LANZARON UN ATAQUE CON COHETES AIRE TIERRA CONTRA EL BUQUE HOSPITAL BAHIA PARAISO ACTUALMENTE EN PUERTO ARGENTINO BAJO PROTECCION DE LA CRUZ ROJO INTERNACIONAL Y QUE TRANSPORTA COMISION DE ESA INSTITUCION PD UNO DE LOS COHETES QUEDO CORTO 200 MTS Y EL OTRO SE DESVIO HACIENDO IMPACTO EN UNA CASA DE LA LOCALIDAD PD		
111450	COAGRUNAVINAS	GFH O-111258 SITREP DE 0001 A 1230 CLN RAID 1 0750 088/115 0851 092/118 PD RAID 2 0802 089/118 0912 090/85 PD RAID 3 0817 092/89 0924 086/126 PD		

////....

FH	FUENTE	ACTIVIDAD ENO	VALOR	APRECIACION
		..../// GFH 0-111258 RAID 4 0820 093/107 0924 090/126 PD RAID 5 0847 056/50 0915 280/60 PD RAID 6 0903 078/63 1040 085/117 PD RAID 7 0916 265/45 0945 090/114 PD RAID 8 0937 091/103 1002 260/58 PD RAID 9 1008 078/111 1111 082/110 PD RAID 10 1039 073/110 1146 080/116 PD RAID 11 1100 288/53 1158 085/110 PD RAID 12 1117 078/80 1210 079/100 PD RAID 13 1135 094/107 PD RAID 14 1145 087/103 PD RAID 15 1200 252/51 PD RAID 16 1209 079/107 079/107 PD RAID 17 1214 075/101 PD RAIDS DE DOS AERONAVES PD PAL 080/140 HORA 1230 PD 0830 HELO LANZO DOS MISILES AS12 SOBRE CIUDAD PROXIMO A HOSPITAL PD 0830 AVIONES LANZARON BOMBAS SOBRE AEROPUERTO PD 0050/0110 FUEGO NAVAL SOBRE SAPPER HILL DESDE BAHIA DE LA ANUNCIACION		
111451	COFUERTAR 80	GFH - 111440 1. 110725 UN HELO SOBRE VOLO BASE AERONAVAL CALDERON OBSERVANDO LA PISTA Y ALEJANDOSE EN DIRECCION SW PD 2. 110855 RUIDO DE AVIONES NO IDENTIFICADOS VOLANDO MUY ALTO SOBRE ZONA SAN CARLOS 3. 101830 VOZ FEMENINA TRANSMITIENDO EN INGLES EN FRECUENCIA 8925 KHZ PD		
111600	CRVOBJF	VOLANTE RECTICATIVO AL "O"-102015 DE CRVOBJF POSICIONES DE ARTILLERIA: 1. (AL NW DE MONTE KENT 5139 S 5807 W) 2. (AL SW DE MONTE KENT 5141 S 5808 W)		

G F H	F U E N T E	A C T I V I D A D E N O	VALOR	APRECIACION
112230	RAMALVINAS	O-112030 SITREP 1681 A 2000 RAID 28 - 1538 058/80 1603 074/113 RAID 29 - 1554 084/118 1656 075/110 RAID 30 - 1608 079/118 1706 078/115 RAID 31 - 1609 283/50 1654 079/129 RAID 32 - 1644 075/100 1735 079/120 RAID 33 - 1705 264/65 1729 079/127 1 AVION RESTO 2 AVIONES		
120010	COAGRUNAVINAS	O-111705 SITREP DE 1230 A 1630 CLN RAIDS DEL Nº 13 AL 28 NUMERO MAXIMO AERONAVES ACTIVOS DOCE, TODOS PACS DE DOS AERONAVES.		
120130	CGT 79.2	O-112335 ESCUCHADA FRECUENCIA 3533 CONTROL SPOTTING HACIENDO FUEGO EN ESTE MOMENTO		
120300	CRVOBJF	O-112350 I PARTE DE III PARTES SITUACION DEL ENO DIA 11 JUN 82 0830 HS: PRIMERA PAC UN TOTAL DE 35 PAC, MAXIMO ESFUERZO ENTRE 1545/1630 HS 5 PAC. 0831 HS: MALVINA INFORMA BOMBARDEO, ARROJANDO 8 BOMBAS DE 1000 LIBRAS RESULTANDO UN IA-58 DESTRUIDO, AL NW UN HELO DISPARO DOS MISILES IMPACTO A 150 MTS DE LA BAHIA Y OTRO PROXIMO PUESTO COMANDO, APARENTEMENTE AS-12 FILOS GUIADOS. II PARTES DE III 0945 HS: MVL INFORMA ATAQUE DE DOS AVIONES SEA HARRIER A ZONAS DE AERODROMO Y AL FRENTE DE CIUDAD. Sigue.....		

G F H	F U E N T E	A C T I V I D A D E N O	VALOR	APRECIACION
120300	CRVOBJF	Continuación PARTE II DE III 1000 HS. MLV INFORMA OBSERVACIONES EN FITZ ROY DENUNCIA FORMACION DE VARIOS BUQUES. 1700 HS MLV INFORMA CHOQUE DE PATRULLA EN PUERTO STETHENS AL SW DE ISLA GRAN MALVINA, PSN 5205 S - 6040 W EN ZONA POSIBLE BATERIAS AAE DEL ENO. ENO CONTINUA ACTIVIDAD RADIO ELECTRICA EN HF SIN CAMBIOS APRECIABLES, SE CONSTATA AUMENTO TRAFICO SOBRE REUBICACIONES DE HERIDOS Y TRASLADO AL UGANDA. PARTE III DE III SE APRECIA CAPACIDAD EVACUACION Y TRATAMIENTO DE HERIDOS TOTALMENTE COLMADAS BUQUE UGANDA RESULTARIA INSUFICIENTE Y DOTACION DE PERSONAL SANIDAD INSUFICIENTE. POR PRIMERA VEZ DESDE LA INICIACION DEL CONFLICTO LONDRES EFECTUO UN VERDADERO BLOQUEO DE LA INFORMACION, HECHO QUE CAUSO COMENTARIOS DESFAVORABLE POR PARTE DE AGENCIA NOTICIOSAS, QUIENES EXPRESARON LUEGO DE LAS FUERTES PERDIDAS SUFRIDAS POR LA TAKS FORCE, EN EL AREA MLV, EL GOBIERNO BRITANICO INTENTA OCULTAR LA VERDAD CON NOTICIAS AMBIGUAS Y CARENTES DE ACTUALIDAD.		
120355	CGT 79.2	O-112231 INTERPRETACION DE EMISION FRECUENCIA ENO 2658		
120400	COAGRUNAVINAS	120330 ACTIVIDAD DEL ENO. 1) SIN ACTIVIDAD AEREA 2) 2 BUQUES AL 220/10 - UN BUQUE AL 020/11 3) COMBATES TERRESTRES EN EL SECTOR W CON FUERTE FUEGO DE ARTILLERIA.		

FH	FUENTE	ACTIVIDAD ENO	VALOR	APRECIACION
120400	CGT 79.2	O-120130 INTERPRETACION EMISION ENO FRECUENCIA 2658 Y 3533		
120455	RAUSU	P-120223 INTERPRETACION FRECUENCIA ENO 3034 KHZ - 111740 HASTA 112030		
120630	TRIGO	O-120505 120340 INCENDIADAS 1 FRAGATA ENEMIGA CON EL DISPARO DE 1 MISIL DESDE UNIDAD DE SUPERFICIE MISILISTICA LIGERA.		
120635	COMANDANTE CONJUNTO MALVINAS.	Z-120515 ENEMIGO CAÑONEO CON FUEGO NAVAL LA CIUDAD DE PUERTO ARGENTINO EL 112300 JUN 82 DESTRUYENDO VIVIENDAS CMM MATANDO UNA SEÑORA DE 46 Y OTRA DE 36 AÑOS E HIRIENDO A DOS SEÑORAS DE 30 Y 35 AÑOS CMM Y A DOS HOMBRES DE 35 Y 32 AÑOS PD SE AMPLIARAN DETALLES.		
120550	COMANDANTE CONJUNTO MALVINAS	Z-120545 CARTA INGLESA 1/50000, ENEMIGO INICIO FUERTE ATAQUE NOCTURNO PROPIAS POSICIONES SITUACION ACTUAL ENEMIGO CAPTURO MONTE TWO SISTERS Y PARTE MONTE HARRIET CON APROX. 2 BATALLONES. 120530 JUN 82 REQUERI COMPONENTE AEREO MALVINAS APOYO AEREO INMEDIATO MASIVO A PARTIR PRIMERAS LUCES DE HOY ANTE CRITICA SITUACION TACTICA PD BLANCOS: 1.- ZONA TWO SISTERS AL NORTE DE GOAT RIDGE. 2. NNO DE CERRO KENT NACIENTES RIO SHANTRY STREAN		

GFH	FUENTE	ACTIVIDAD ENO	VALOR	APRECIACION
120955	COAGRUNAVINAS	GFH-110905: ATAQUE DE DOS HARRIER A ZONA DE AEROPUERTO Y FRENTE DE LOCALIDAD.		
121105	COAGRUNAVINAS	GFH - 121025: PSN PAL ENO 078 ((PA)) 135 PD DOS PAC SIGUEN CIRUCITO SALIDA 070/85 ((PA)) 100/110 SE DIRIGEN CON RUMBO 250 POR EL NORTE DE ((PA)) HASTA 238 ((PA)) 88 PD REGRESO POR EL SUR ((PA)) CON RUMBO 060 A PSN SALIDA PD UNA PAC ORBITANDO ENTRE PUNTO SALIDA Y PUNTO 110 (PA)) 60 PD		
121118	CGT 80.1	GFH- Z-o21045: 2 PACS MISMO CIRCUITO INFORMADO POR 121025 CGT 80.1 PD		
121350	COFUERIMUNO	GFH: O-121215 POR INFORMACION DE HERIDOS ARRIBADOS RIO GRANDE DIA 11 JUN SE TIENE CONOCIMIENTO QUE CLN 1. SE MANTIENE ACTIVA LA BATERIA ENO DE MONTE KENT EFECTUA FUEGO DURANTE CASI TODO EL DIA CON GRAN CONSUMO DE MUNICION SOBRE BLANCOS FIJOS Y DE OPORTUNIDAD PD BATE LA ZONA DEL RI 4 DE FITZ ROY DESDE EL DIA 09 2. ACTIVA UNA BATERIA DESDE ZONA GENERAL DE FITZ ROY DESDE EL DIA 09 JUN BATE ZONA GENERAL BIM 5. 3. DURANTE LA NOCHE 2/3 FRAGATAS BATEN EL SUR DE PUERTO ARGENTINO ZONA DEFENDIDA CMM PREVIA ILUMINACION DEL TERRENO. 4. HELICOPTEROS ENO ARRIBAN APERIODICAMENTE DETRAS DEL MONTE KENT NO SE LOS PUEDE OBSERVAR SOLO SE LOS ESCUCHA. 5. UN BUQUE DESEMBARCO ACTUA BARADO EN FITZ ROY DESDE EL DIA 06 JUN LUEGO FUE ATACADO POR NUESTRA AVIACION(08 JUN 6. HELICOPTEROS QUE OPERARIAN DESDE LUGAR PROXIMO A BAHIA DE PUERTO FITZO ROY LLEGARON DURANTE LA NOCHE DEL 10 JUN Y EL 11 JUN HASTA LOS BUQUES DESEMBARCADOS TODAVIA EN LLAMAS PARA RESCATAR MATERIAL. 7. SE PRODUJERON TRES INTENTOS DE INFILTRACION NOCTURNA DE PEQUEÑAS FRACCIONES DOS EN ZONA RI 4 Y UNA EN ZONA BIM 5 HABRIAN SIDO RECHAZADOS. ...///		

GFH	FUENTE	CTIVIDAD ENO	VALOR	APRECIACION
		...///		
		8. LOS RAIDS AEREOS LOS REALIZAN DOS HARRIER CON 2/4 HARRIER QUE LE DAN COBERTURA AEREA DIRECCION GENERAL DE ATAQUE SAN CARLOS- PUERTO ARGENTINO PD PENETRAN MUY POCO LA POSICION DEFENSIVA Y ESCAPAN HACIA EL NORTE.		
		9. EL 11 JUN HABRIA SIDO AVERIADO UN HARRIER		
121425	COMANDO CONJUNTO MALVINAS	GFH: Z-121132 A SU MMC REQUIRIENDO DETALLES PARA COORDINACION APOYO AEREO INFORMO: 1- LINEA DE POSICIONES PROPIAS MAS ADELANTADAS AL OESTE PASA POR LOS SIGUIENTES PUNTOS: LADERA OESTE DE MONTE TUMBLEDO WN LADERA ESTE DEL MONTE LONGDON. 2- PRINCIPALES CONCENTRACIONES ENEMIGAS: - CONCENTRACIONES DE ARTILLERIA: PORT HARRET PAINT - CONCENTRACION DE EFECTIVOS DEL ORDEN DE UN BATALLON EN LA LADERA OESTE DEL MONTE HARRIER Y MONTE TWO SISTER. - CONCENTRACION DEL ORDEN DE UN BATALLON ENTRE MURREL BRIDGE Y GE Y FURZEABUSH PASS AL NORESTE DEL MONTE KENT. SE REITERA REQUERIMIENTO DE APOYO AEREO INMEDIATO ANTE CRITICA SITUACION TACTICA.		
121500	COAVIAVAL	GFH: Z-121405 A X ROJO 166 B X EMB -111 MARIO MARRON 30 C X UN MEDIANO PSN DETECCION 5057 S- 5911W RUMBO 150 VELOCIDAD 25 JOROBA FRIK 214 ATENUACION 40 DB D X 1309		

G F H	F U E N T E	C T I V I D A D E N O	VALOR	APRECIACION
121645	CGT 80.1	Z-121545: 1 PAC ENO AL SUR ((PA)) HORA 1530 PD		
121650	CGT 80.1	Z-121601: 2 PAC CMM UNA AL W ((PA)) REGRESANDO A PAL CMM OTRA AL SW PAL HORA 1555 PD		
122115	COAGRUNAVINAS	FGH: 0-120840 SITREP DE 120000 A 120800 CLN RAID 1 - 0125 088/95 0214 094/60 1 AVIAON ESTIMADA REACCION POR PRESENCIA CABERRA PD RAID 2 - 0454 092/108 0554 074/114 1 AVION PD RAID 3 - 0527 054/58 0616 PROBABLE VULCAN PD RAID 4 - 0557 092/116 0656 086/108 1 AVION PD RAID 5 - 0655 092/112 0750 090/101 1 AVION.-		
122120	COAGRUNAVINAS	GFH: 0-121212 SITREP 120800 A 121200 CLN RAID 6 - 0747 092/100 PERDIDO 0855 078/119 PD RAID 7 - 0800 088/112 09100 085/133PD RAID 8 - 0841 080/112 0944 084/110 PD RAID 9 - 0853 079/103 0940 082/130 PD RAID 10- 0913 068/105 1024 080/100 PD RAID 11- 0937 085/114 1034 099/78 PD RAID 12- 1008 083/115 1100 259/58 PD RAID 13- 1158 260/63 PD RAID 14- 1147 109/33 PD RAID 15- 1147 038/24 1210 090/91 PD RAID 16- 1210 092/100 PD EN TODOS LOS CASOS LOS RAIDS FUERON DE AERONAVES PD POSICION PORTAAERONAVES 085/110 .-		
130325	COAGRUNAVINAS	MLV INFORMA A 0230 HS. SIN ACTIVIDAD AEREA - INFORMA 3 CONTACTOS DE SUPERFICIE: 1°) 008/26 - 2°) 345/26 - 3°) 027/7.-		
130505	COAGRUNAVINAS	GFH: 130445 DE MALVINAS: HELICOPTERO AL W Y NW DE PTO. ARGENTINO 10 MN SIN ECOS SUPERFICIE ! SE SUPONE BUQUE EN BAHIA ANUNCIACION Y BUQUE SOBRE LA COSTA PENINSULAR FRESINET.-		

G F H	F U E N T E		APRECIACION
130505Z0	CRVOBJF	GFH: 122110 SITUACION ENO DIA 12 JUN 82: A PARTIR DIA 112335 HS. SE INCIA FUEGO NAVAL SOBRE AD Y CIU DAD PTO. ARGENTINO, SUSPENDIENDOSE EL DIA 120350 HS. AL AFECTARSE CON SERIOS DAÑOS UNO (1) DE LOS TRES (3) BUQUES ATACANTES CON UN (1) MISIL EXOCET. UN (1) AVION VULCAN 0552 HS. ATACA LA CABECERA 08 DE RWT MAL MLV NO AFECTANDOLA. POR OTRA PARTE FUERZAS TERRESTRES ATA-CAN SECTOR W. DE POSICION DEFENSIVA DE FE. LOGRANDO PENETRAR HACIA EL E. UNOS SIETE (7) KM DE CIUDAD PTO. ARGENTINO Y DOMINANDO LAS ALTURAS DE TWO SISTERS, HARRIER Y LONDON MLV INFORMA 1630 HS. QUE DESDE EL N DE LA PENINSULA DE FRESINET SECTOR S./ BAHIA ANUNCIACION AVANZA EN DIRECCION S. UNA CO LUMNA DE(1000) MIL HOMBRES Y TREINTA (30)VEHICULOS LIVIANOS DE APOYO CONTI. MLV INFORMA QUE AVION SEA HARRIER ATACO CON BOMBAS BELUGAS POSICION EA, SOBRE UN TOTAL DE TREINTA (30) PAC HASTA LAS 2000HS. APRECIACION: SE ESTIMA QUE DENTRO DE LAS PROXIMAS 24/36 HS. EL ENO TERRESTRE REALIZARA EN MAXIMO ESFUERZO PA RA ALCANZAR SUS OBJETIVOS FIJADOS SOBRE ISLA SOLEDAD. POR OTRA PARTE LAS BUQUES CONTINUAN SUS TAREAS DE APOYO DURAN! TE EL HORARIO NOCTURNO A LOS EFECTOS DE MINIMIZAR LAS OPE-RACIONES AEREAS PROPIAS. EN ENO DESARROLLO UN ACTIVIDAD RA DIO-ELECTRICA INTENSA ENTRE 0000/0815 HS. POSTERIORMENTE LA ACTIVIDAD BISMINUYO NOTABLEMENTE HASTA LAS 1700 HS. RE-SULTA SIGNIFICATIVO LA PERMANENCIA DEL INDICATIVO J 4 COMO CABECERA. SE REALIZA INTERCEPTACION SOBRE REDES DE RECLAJE Y CONTROL DE TIRO DE LA ARTILLERIA.-	
Z130700	COAVIAVAL	GFH: Z-130625 A X ROJO 167 - B X EMB-111 EDUARDO - C X JOROBA/ FRIK 216/ ATENUACION 50 DB ALTURA 2500 PIES/ PSN PROPIA 5255 S - 57 44 W PD INTERFERENCIA RADAR AZ 100 D X 0535.-	

GFH	FUENTE	CTIVIDAD ENO	VALOR	APRECIACION
131240	CGT 79.2	GFH Z-131200 ALARMA ROJA A LAS 1200 HS. 5260 KHZ		
132001	COAGRUNAVINAS	GFH 0-131330 SITREP 0400/1315 RAID 1 - 0759 091/108 0900 090/87 RAID 2 - 0853 083/60 0942 085/100 RAID 3 - 0909 084/100 1010 285/50 RAID 4 - 1014 077/90 RADAR FUERA DE SERVICIO RAID 5 - SIN SERVICIO 1229 088/90 RAID 6 - SIN SERVICIO 1248 095/90 RAID 7 - SIN SERVICIO 1235 075/137 RAID 8 - SIN SERVICIO 1235 095/80 RAID 9 - 078/72 1315 295/45 RAID 10 - 1313 085/130 RAID 11 1318 085/96 MAXIMO AERONAVES OPERANDO SIMULTANEAMENTE 10 pd		
140605	COPERVALES	GFH Z-140550: RETRANSMITO Z-140240 RECIBIDO POR (RAGRA) MUTILADO DE (RAMAI VINAS) CLN ENO REINICIO ATAQUE 14 JUN 82 CRR... DIRECCION HA RRIET - TUMBLEDON CMM LONDON... RELESS RIDGE CMM ....MURRELL PD POSICION SE SOSTIENE PD EN VUELOS APOYO LOGISTICO 14 JUN 82 PIDO ENVIE UNICAMENTE MUNICION 155 MM.....		
140610	COAGUAMILVINAS	GFH Z-140240: ENO REINICIO ATAQUE 132239 JUN 82 POR TRES PUNTOS DIRECCION HARRIET-TUMBLEDON CMM LONGDON-WIRELESS RIDGE CMM MURRELL-COR TLEY HILL PD POSICION SE SOSTIENE PD EN VUELOS APOYO LOGISTICO 14 JUN 82 PIDO ENVIE UNICAMENTE MUNICION 155 MM DE LA CUAL 100 GRANADAS DEBERAN SER ILUMINACION.		

FH	FUENTE	ACTIVIDAD ENO	VALOR	APRECIACION
140933	CRVOBJF (X)	O-132130 SITUACION ENO DIA 13 JUN 82: A LAS 0035 SE EFECTUO FUEGO NAVAL CON UN BUQUE ZONA SUR PTO. ARGENTINO PD SIN DAÑOS CMM A LAS 1040 SE INICIA FUEGO AAE DESDE EL W AL E AREA SAPPER HILL SUR PTO. ARGENTINO PD (7) AVIONES A-4B AL N CORDON RIVADAVIA ATACARON MODULOS DE GRAN TAMAÑO COLOR VERDE AFECTANDOSE UN (2) POR CIENTO Y EL ENO EMPLEO MISILES S/A SIN RESULTADO PD EL ENO DESARROLLO UNA ACTIVIDAD RADIO-ELECTRICA NORMAL ENTRE LAS 0000 Y LAS 1345 DISMINUYENDO NOTABLEMENTE HASTA LAS 1800 PERO PRACTICAMENTE LO INTERSEPTADO SE REDUCE A CONTROL DE ENLACE SE DESTACA QUE EN COMPARACION CON DIAS ANTERIORES EL ENO HACE USO INTENSO DE SISTEMA DE HF CON TEXTO EN CLARO PD EN PERIODOS PREPARATORIOS DE OPERACIONES Y DURANTE LAS MISMAS NO SE DETECTARON ACCIONES POR PARTE INFANTERIA ENO PD ACTIVIDADES DE PAC: PRIMERA PAC A LAS 0802 REALIZANDOSE UN TOTAL DE (19) HASTA LAS 1800 MAXIMO ESFUERZO (5) PAC ENTRE 1215/1230 CMM SE TIENE CONOCIMIENTO QUE LA CAPACIDAD DEL BUQUE HOSPITAL UGANDA ESTA COMPLETA CMM POR OTRA PARTE EL TIPO DE INSTALACIONES CMM LA CANTIDAD DE ABASTECIMIENTO Y LAS DISPOCICIONES DE DEFENSA OBSERVADOS INDICAN LA EXISTENCIA DE PREVICIONES PARA UN ASENTAMIENTO PROLONGADO PD QUE CONVIERTEN A SAN CARLOS EN EL CENTRO LOGISTICO PRINCIPAL PD APRECIACION: CONTINUA REALIZANDO LA CONSOLIDACION DE SUS POSICIONES Y COMPLETANDO SU ABSTECIMIENTO LOGRANDO REALIZAR PAC CON UN GRAN ESFUERZO DE MATERIAL CMM ESTIMANDOSE QUE DISPONDRIA DE 10/12 AVIONES Y AVIADORES EN CANTIDAD PD DE INFORMACION OBTENIDA DESPUES DEL ATAQUE AL FRENTE W DE PTO. ARGENTINO PD SE TIENE CONOCIMIENTO QUE DISPONDRIA DEL SIGUIENTE ARMAMENTO TERRESTRE: 1) STERLEING C/SILENCIADORES CMM MAG CMM FAL C/ MIRAS TELESCOPICAS Y VISORES NOCTURNOS MORTEROS 50 MM CMM BLOWE PIPE CMM LANZA COHETES DESCARTABLES Y CAÑONES 105 PD VEHICULOS T/SCORPION CMM CAÑON 76 MM Y PARA TRANSPORTE PERSONAL CON AMETRALLADORA 12,7 MM PD LA INFANTERIA CUENTA CON RADAR LOCALIZACION DE PERSONAL PD		

GFH	FUENTE	CTIVIDAD ENO	VALOR	APRECIACION
141240	CF TROITIÑO	HORA: 141240 APROXIMADAMENTE 132245, 2 (DOS) CAMBERRAS EFECTUARON BOMBARDEO SOBRE MONTE KENT. UNO (1) DERRIBADO POR POSIBLE SEADART, EMITIO MAY DAY Y SUSPENDIO TRANSMISION. 13 DE JUNIO POR LA TARDE ATAQUE DE SIETE (7) A4B/C SOBRE OBJETIVOS TERRESTRES EN PROXIMIDADES DEL FRENTE DE COMBATE. - 4 M5 SE DESTACARON PARA ATAQUE SOBRE BLANCOS TERRESTRES PERO REGRESARON AL SER INTERCEPTADOS POR PAC BAJA. - 13 A 14 JUN (NOCHE) UN (1) C-130 ATERRIZO Y DESPEGO DESDE PUERTO ARGENTINO. - DIA 13 NO SE EMITIO SITREP DE FAA.-		
141550	RAMALVINAS	GFH 140915 - VOY A DESTRUIR ARCHIVOS Y EQUIPOS CRIPTOGRAFICOS		
141552	RAMALVINAS	GFH 140915 PRINCIPALES POSICIONES DEL OESTE EN TOUBLE DOWN WILLIAMS (BIM5) Y WIRELES RIDGE (RI7) EN PODER ENEMIGO. SE COMBATE CUERPO A CUERPO. NUMEROSAS BAJAS DE ARTILLERIA Y ARMAS DE APOYO PROPIAS DESTRUIDAS. DISPOSITIVO EN REESTRUCTURACION EMPLEANDO RI 3 Y PARTE DEL RI 25. POSICION PRECARIA. APRECIO NO PODRA SOSTENERSE MAS ALLA DEL DIA DE HOY.		
141600	OGECOPERVALES	DE RAGRA - 141155 EN FRECUENCIA 4500 KHZ UN OFICIAL BRITANICO PIDE RENDICION DE PUERTO ARGENTINO (EN CASTELLANO)		
141800	CRV(CN GRONDONA)	GFH: 141730 EL BIM 5 NO PUDO SER PERFORADO POR LAS TROPAS BRITANICAS. FUE SOBREPASADO EN ATAQUE HELITRANSPORTADO. SE APRECIA UN 20 % DE BAJAS EN EL BIM 5.		
151345	IRIZAR	GFH: 0-151245 POR ORDEN COAGRUNAVINAS RETRANSMITIR URGENTE A ((BORBON)) CLN CESE TOTAL DE FUEGO PD SERAN EVACUADOS POR LOS BRITANICOS PD NO OFRECER RESISTENCIA CMM ENTREGAR LAS ARMAS Y ACATAR LAS ORDENES QUE ESTOS IMPONGAN PD RETIRAR SU EQUIPO PERSONAL Y CAMA PD CONDICIONES ALTO EL FUEGO FIRMADA.-		

JUNIO

GFH	FUENTE	ACTIVIDAD ENO	VALOR	APRECIACION
151605	COGRUTAR/80.1	GFH 0-151445 CALDERON CUMPLIO CON EL CESE DEL FUEGO Y ENTREGO SUS ARMAS 151300. INFORMO SERAN EVACUADOS 112 HOMBRES MAÑANA POR DOS UNIDADES DE SUPERFICIE BRITANICAS. CESO COMUNICACIONES A 1420 HORAS.		
151855	CENPE	COMANDANTE ENDURANCE INTEMA PERSONAL CORBETA URUGUAY ENTREGARSE Y EMBARCAR COMO PRISIONEROS DE GUERRA. CASO CONTRARIO ABRIRA FUEGO CON ARTILLERIA Y SERAN REDUCIDOS POR EFECTIVOS SUPERIORES. GFH 151800		
151856	JEFE ESPERANZA	GFH-151820 - JEFE ESPERANZA INTERCEPTO COMUNICACION JEFE ESTACION URUGUAY Y UN SR. MARTIN. PRIMERO COMUNICABA HABIA DESTRUIDO CLAVES Y EQUIPOS COMUNICACIONES.		
151905	PARAISO	GFH 0-151820 MI 151556; DADA CONDICIONES METEOROLOGICAS (UGANDA RENDES VOUS) PSN 5055 S - 5819 W HORA 160600 LUEGO TOMAR (ESTRECHO SAN CARLOS) Y TRANSFERIR HERIDOS (BAHIA RUIZ PUENTE). DERROTA DESDE RUMBO 230 VELOCIDAD 13, PUNTO ALFA 5112 S - 5900 W RUMBO 200 VELOCIDAD 13, PUNTO CHARLIE 5132 S - 5915 W RUMBO 180 VELOCCIDAD 13. ETA BAHIA RUIZ PUENTE 161000. PIDO REPUESTA MUY URGENTE.		
152030	P. DESEADO	GFH: R-152000 PSN 3840 S - 5826 W		
152115	JEOPE	GFH: P-151930 DESTRUIR MATERIAL CIENTIFICO ANTE PRESENCIA EFECTIVA ENEMIGO PD DESTRUIR EQUIPOS DE COMUNICACIONES PREVIA CAPTURA POR PARTE ENEMIGO PD BT		